



7 644



10076272

COBISS ©



W-512269240



ЈС 644

МИНИСТАРСТВО ИНОСТРАНИХ ПОСЛОВА  
БИРО ЗА РАЗГРАНИЧЕЊЕ


---

# О П И С

## ГРАНИЧНЕ ЛИНИЈЕ

ИЗМЕЂУ

КРАЉЕВИНЕ ЈУГОСЛАВИЈЕ И КРАЉЕВИНЕ БУГАРСКЕ



БЕОГРАД  
ДРЖАВНА ШТАМПARIЈА КРАЉЕВИНЕ ЈУГОСЛАВИЈЕ

1935



Л С Н И

Д: 11892

УНИВ. БИБЛИОТ  
И. Бр. 7626



МИНИСТАРСТВО ИНОСТРАНИХ ПОСЛОВА  
БИРО ЗА РАЗГРАНИЧЕЊЕ

# О П И С

## ГРАНИЧНЕ ЛИНИЈЕ

ИЗМЕЂУ

КРАЉЕВИНЕ ЈУГОСЛАВИЈЕ И КРАЉЕВИНЕ БУГАРСКЕ



БЕОГРАД  
ДРЖАВНА ШТАМПАРИЈА КРАЉЕВИНЕ ЈУГОСЛАВИЈЕ  
1935

## НАПОМЕНА

Граница између Краљевине Југославије и Краљевине Бугарске одређена је чланом 27 Уговора о Миру потписаног у Неји на Сени, 27 новембра 1919 године (обнародован у „Службеним новинама” Краљевине Срба, Хрвата и Словенаца Бр. 211-а од 24 новембра 1920 године).

Сходно члану 29 истог Уговора једна Међународна комисија за разграничење имала је да повуче на терену ову границу.

Састав ове комисије види се из комисијског Увода приложеног уз опис границе.

Комисија се прво састала у Паризу, 2 септембра 1920 године, а затим отпочела рад на терену, на вису „Тумба”, 5 септембра 1920 године, — од тромеђе југословенско - бугарско - грчке. Комисија је завршила рад на повлачењу граничне линије 1 августа 1922 године, када је гранична линија између наше Краљевине и Бугарске била дефинитивно повучена и предата на чување нашој пограничној трупи.

Да би граница била што боље утврђена и што уочљивија обележена је са 575 сталних граничних каменова (као и један гранични камен на левој обали Дунава — на румунској територији, који обележава уток Тимока у Дунав).

Облик граничних каменова утврђен је од стране комисије, — види приложену скицу.

Да би израда граничних каменова била што бржа, комисија је решила да наша Краљевина подиже исте на једној половини границе, а на другој Бугарска. Коцком је пало, да наша Краљевина подиже граничне каменове на простору од Дунава до Дашчаног Кладенца, а Бугарска од Дашчаног Кладенца до Тумбе (троемеђа југословенско-бугарско-грчка).

Принцип за постављање граничних каменова био је: да се са сваког граничног камена виде два суседна. У равничастим местима где су интереси мештана укрштени, морали су се што чешће постављати.

Гранично камење добро је фиксирано на земљишту, на случај да га неко намерно помери, или да неки сасвим нестане, како би се на истом месту могао нови подићи. Због тога је комисија израдила детаљан опис границе од камена до камена на француском језику („Description de la frontière de borne à borne”).

Да би гранична линија била што уочљивија и да је мештани не би из незнања и хотимично заоравали, или мењали у своју корист, те да око тога не би било спорова, то је она повучена у виду плитког рова, разуме се онде где је то земљиште дозвољавало. Онде, где је земљиште каменито та је линија обележена камењем.

Према комисијском решењу израђена је и карта у 29 листова целог граничног одсека и то од Дунава до Тумбе у размери 1 : 25.000, који представља гранични појас у ширини најмање један километар лево и десно од повучене граничне линије.

Наша комисија је израдила 15 листова од Дунава до Дашчаног Кладенца, а Бугари од Дашчаног Кладенца до Тумбе.

У случају неслагања карата 1 : 25.000 и текста описа границе, меродаван је текст описа границе на француском језику („Description de la frontière de borne à borne”), који се у продужењу и преводу објављује.

Бр. 2. — Из Министарства иностраних послова — Биро-а за разграничење, 10 јануара 1935 године, у Београду.



# НЕЈСКИ УГОВОР

27 НОВЕМБРА 1919.

---

## КОМИСИЈА

ЗА ПОВЛАЧЕЊЕ СРПСКО-ХРВАТСКО-СЛОВЕНАЧКО-БУГАРСКЕ ГРАНИЦЕ

---

# О П И С

ГРАНИЦЕ ОД ГРАНИЧНОГ КАМЕНА ДО ГРАНИЧНОГ КАМЕНА

СОФИЈА — 1922.



## У В О Д

Израђена су три оригинална примерка мапа и описа граничних каменова, са једном специјалном скицом, саобразно чл. 35 Уговора о миру у Неји од 27 новембра 1919 године.

Један примерак за Конференцију Амбасадора.

Један примерак за С. Х. С. Владу.

Један примерак за Бугарску Владу.

Поред тога, оштампано је 30 примерака описа границе од граничног камена до граничног камена, без скица терена за сваки гранични камен, али је сваком овом примерку била додата једна заједничка (општа) мапа од 1 : 25.000 и једна шема границе.

### Поименични списак чланова комисије

#### Француска делегација:

Пуковник *Ордиони*, претседник Комисије;  
Шеф ескадрона *Демере*, секретар Комисије;  
Наредник *Милериу*, дактилограф;  
Војник *Деламар*, ордонанс.

#### Британска делегација:

Потпуковник *Џајлс*, комесар;  
Грађански чиновник *Хандби*, секретар;  
Подофицир *Хицсон*, топограф;  
Грађански чиновник *Бернард*, шофер;  
*Антонов*, шофер.

#### Италијанска делегација:

Пуковник *Леви*, комесар;  
Наредник *Рагањи*, топограф;  
Војник *Галиенео*, ордонанс.

#### Јапанска делегација:

Мајор *Јасуи*, комесар;  
Грађански чиновник *Гарг*, тумач.

#### Делегација С. Х. С.:

Ђенерал *Стефановић*, комесар;  
Пуковник *Цоловић*, поткомесар;  
Потпуковник *Вујић*, поткомесар;  
Потпуковник *Стојановић*, поткомесар;  
Потпуковник *Ђурић*, поткомесар;  
Пуковник *Радојевић*, топограф;  
Пуковник *Аранђеловић*, топограф;  
Мајор *Кушаковић*, топограф;  
Мајор *Немчек*, топограф;  
Војник *Бајсић*, ордонанс.

#### Бугарска делегација:

Пуковник *Кисов*, комесар;  
Пуковник *Патофицијев*, поткомесар;  
Пуковник *Иванов*, поткомесар;  
Пуковник *Зечев*, поткомесар;  
Пуковник *Браников*, поткомесар;  
Грађански чиновник *Стојичков*, топограф;  
Грађански чиновник *Деичев*, топограф;  
Грађански чиновник *Гетов*, топограф;  
Грађански чиновник *Недев*, топограф;  
Грађански чиновник *Белетијев*, топограф;  
Капетан *Сиклунов*, помоћник.

*Примедба:* Горенаведено особље узело је учешћа у операцијама у току 1920 и 1921 године.

За 1922 годину пуковника *Кисова* је заменио пуковник *Мархолев*, уз одобрење Конференције Амбасадора, а комисија је била смањена и то:

Г. г. Пуковник *Ордиони*, претседник Комисије;  
 Генерал *Стефановић*  
 Пуковник *Мархолев*  
 Наредник *Милериу*, секретар.

### ШЕМА САДАШЊЕ СРПСКО-БУГАРСКЕ ГРАНИЦЕ, УГОВОР У НЕЈИ 27-XI-1919 ГОД.



#### I СЕКТОР

Од Хајдучког Камена, гранични камен 342 до утока Тимока у Дунав, гранични камен 561.

Гранични каменови нове границе 114  
 Гранични каменови старе границе 106  
 Свега 220

Дужина нове границе . . . . . 60.146 м.  
 Дужина старе границе . . . . . 64.897 м.

Дужина сектора 125.043 м.

#### II СЕКТОР

Од Дашчаног Кладенца, гранични камен 200 до теснаца Св. Никола, гранични камен 341.

Гранични каменови нове границе 116  
 Гранични каменови старе границе 39  
 Свега 155

Дужина нове границе . . . . . 84.313.15 м.  
 Дужина старе границе . . . . . 57.428.60 м.

Дужина сектора 141.741.75 м.

#### III СЕКТОР

Од Синанове Чуке, гранични камен 73 до Дашчаног Кладенца, гранични камен 199.

Гранични каменови нове границе 82  
 Гранични каменови старе границе 45  
 Свега 127

Дужина нове границе . . . . . 91.300 м.  
 Дужина старе границе . . . . . 77.331.20 м.

Дужина сектора 168.631.20 м.

#### IV СЕКТОР

Од врха Тумба, гранични камен I до Диздерице, гранични камен 72.

Гранични каменови нове границе 42  
 Гранични каменови старе границе 30  
 Свега 72

Дужина нове границе . . . . . 37.671.50 м.  
 Дужина старе границе . . . . . 63.088.20 м.

Дужина сектора 100.759.70 м.

Легенда:

== Нова граница  
 — Стара граница

### КРАТКИ ПРЕГЛЕД

Укупан број граничних каменова (искључујући гранични камен — знак, постављен на левој обали Дунава, на румунској територији) је 575.

Укупна дужина нове границе . . . . .	273.430,65 м.
Укупна дужина старе границе . . . . .	262.745 м.
Укупна дужина границе . . . . .	536.175,65 м.

### ТРАЈАЊЕ РАДОВА

Комисија је радила:

1920 године

Од 1 септембра до краја године

1921 године

Од 1 априла до краја године

1922 године

Од 1 априла до краја септембра.

Радови на терену увек су се завршавали 1 новембра (због рђавог времена) у току 1920 и 1921 год. У току 1922 год. рад на терену трајао је само два месеца (IV сектор).

### ДИРЕКТИВЕ ТРАСЕ ГРАНИЦЕ

Комисија је повукла границе на основу:

- а) Уговора у Неји од 27 новембра 1919 год.;
- б) Инструкција, које се односе на комисије за разграничење (одобрених од стране Конференције Амбасадора на њеној седници од 22 јула 1920 године).

I) На целокупној граници, т.ј. 536.175,65 м. гранична линија била је маркирана са 575 сталних граничних каменова, искључујући гранични камен — знак — постављен на румунској територији на левој обали Дунава (види шему).

II) Сваком граничном камену био је приложен опис, са координатама граничних каменова, њиховим растојањем, мереним упоредо са предњим и задњим граничним каменом, скицом и писменим описом оближњег терена.

III) Карта — мапа — целокупне границе израђена је у размери 1:25.000.

### ПРОВЕРАВАЊЕ ГРАНИЧНИХ КАМЕНОВА НА ГРАНИЦИ

А) Делови старе српско-бугарске границе, у дужини од 262.745 м., који нису били измењени услед Уговора о миру у Неји од 27 новембра 1919 год., остали су онако, како су били утврђени ранијим уговорима. Комисија је приступила, за ове делове границе, проверавању постојећих граничних каменова (220), као и њиховом опису.

(Види Уговор у Неји, страна 27, члан 28. . . . . „Сем у погледу међународних граница, које су постојале у августу 1914 године, улога Комисије биће ограничена проверавањем колаца или граничних каменова”);

(Види Инструкције Конференције Амбасадора, страна 12, део III, Б. . . . „У погледу старих граница, проверавање граничних каменова вршиће се, и натписи постојећих граничних каменова биће исправљени саобразно горњим упутствима”).

Б) Нова граница у дужини од 273.430,65 м. утврђена је саобразно Уговору у Неји од 27 новембра 1919 год., члан 27. Она обухвата 355 граничних каменова, који су описани.

У к у п н о:

Гранични каменови старе границе . . . . .	220	
Дужина старе границе . . . . .		262.745 м.
Гранични каменови нове границе . . . . .	355	
Дужина нове границе . . . . .		273.430,65 м.
	575	536.175,65 м.



### РАЗЛИКЕ У ТУМАЧЕЊУ

У случају неслагања између мапе и текста описа границе од граничног камена до граничног камена, једино текст биће веродостојан.

Сва права становника места близу границе обеју заинтересованих земаља специјално су дефинисана за свако место у опису сваког граничног камена.

Дрвеће је исечено по 5 м. са обе стране границе, када је иста пролазила кроз шуму тако, да образује један коридор у ширини од 10 метара.

Ситна питања око уређења, која би се могла доцније појавити поводом куповине или продаје терена између обалских становника границе, биће регулисана од обеју заинтересованих влада.

---

# ОПИС ГРАНИЦЕ

## Гранични камен Бр. 1.

Од граничног камена бр. 1. (Тумба) — заједничка тачка трију држава: Краљевине С. Х. С., Грчке и Бугарске — граница силази на север — северо-исток у правој линији на једно седло и одатле се пење на један мали ћувик, где је подигнут гранични камен бр. 1-а (к. 1799). Растојање од граничног камена бр. 2, на грчко-бугарској граници до граничног камена бр. 1-а износи 88 м. Висинска разлика од граничног камена бр. 2 на грчко-бугарској граници до С. Х. С. — бугарске границе је 30 м. Земљиште је обрасло травом и посуто камењем.

## Гранични камен Бр. 1-а.

Од граничног камена бр. 1-а граница иде прво вододелницом у правцу на исток, затим прелази преко једне мале долине и пење се на једну стену, пролазећи северно од граничног камена бр. 3 на грчко-бугарској граници. Одатле долази до друге стене, која је удаљена 18 м. од грчко-бугарске границе. Затим у правој линији силази косом, сече два пута војничку стазу и пење се до граничног камена бр. 2, који је удаљен 57 м. од граничног камена бр. 4 на грчко-бугарској граници. Између ова два гранична камена земљиште је обрасло травом.

## Гранични камен Бр. 2.

Од граничног камена бр. 2 граница иде вододелницом. Силази ка северо-истоку по стрмим падинама планине Беласице, сече на дванаест места војнички пут и долази до граничног камена бр. 3, који је подигнут на једној усамљеној стени. Од граничног камена бр. 2, па до првог пресека са војничким путем, има 70 м. Од места, где граница последњи пут прелази преко војничког пута, до граничног камена бр. 3, има 150 м. Земљиште до другог пресека границе и пута (340 м. од граничног камена бр. 2) обрасло је травом, а одатле до граничног камена бр. 3 под старом буковом гором. Пред граничним каменом бр. 3 налази се мала ливада.

## Гранични камен Бр. 3.

Од граничног камена бр. 3 граница иде вододелницом, силазећи ка истоку до саставка два велика потока, одатле се пење у истом правцу до граничног камена бр. 4. Сво земљиште између ових двају граничних каменова покривено је старом буковом шумом и тешко је пролазно.

## Гранични камен Бр. 4.

Од граничног камена бр. 4 граница иде вододелницом једне косе, чији је општи правац између села Коњара и Габрене, у правој линији на север, до граничног камена бр. 5. На 400 м. испред граничног камена бр. 5 граница излази из шуме и улази у ливаде.

## Гранични камен Бр. 5.

Од граничног камена бр. 5 граница силази благим падинама, у правој линији у правцу на север, све до граничног камена бр. 6. Земљиште између ових граничних каменова покривено је цбуњем и усамљеним великим дрвећем.

## Гранични камен Бр. 6.

Од граничног камена бр. 6 граница благо силази ка северу, у правој линији, све до граничног камена бр. 7, који се налази близу једног извора, који остаје у Бугарској. Између ових граничних каменова земљиште је покривено цбуњем.

#### **Гранични камен Бр. 7.**

Од граничног камена бр. 7 граница продужује у правој линији, ка северу, спуштајући се благо до граничног камена бр. 8. Између ових граничних каменова земљиште је покривено цбуњем.

#### **Гранични камен Бр. 8.**

Од граничног камена бр. 8 граница продужује у истом правцу ка северу, спуштајући се благо до граничног камена бр. 9., који је подигнут северно од пута, који иде из села Коњара у Габрене. Између ових граничних каменова земљиште је покривено цбуњем и њивама.

#### **Гранични камен Бр. 9.**

Од граничног камена бр. 9. граница благо силази, коритом једног потока, ка северо-западу, до граничног камена бр. 10.. Између ових двају граничних каменова земљиште је покривено цбуњем.

#### **Гранични камен Бр. 10.**

Од граничног камена бр. 10 граница силази ка северо-истоку коритом потока до граничног камена бр. 11. Између ових граничних каменова земљиште је покривено цбуњем и њивама.

#### **Гранични камен Бр. 11.**

Од граничног камена бр. 11 граница иде коритом истог потока, ка северо-истоку, до граничног камена бр. 12. Земљиште између ова два гранична камена покривено је њивама и великим кестеновим дрвећем.

#### **Гранични камен Бр. 12.**

Од граничног камена бр. 12 граница окреће ка северо-западу коритом потока. На 15.50 м. од овог граничног камена сече пут Златарево—Габрене, а затим продужује коритом потока до граничног камена бр. 13. Терен је обрађен и покривен великим кестеновим дрвећем.

#### **Гранични камен Бр. 13.**

Од граничног камена бр. 13 граница продужује током истог потока, у правој линији, преко ливада до граничног камена бр. 14. Између ових двају каменова земљиште је под њивама и ливадама.

#### **Гранични камен Бр. 14.**

Од граничног камена бр. 14 граница се благо спушта у правој линији на северо-запад. Пролази кроз ливаде и долази до граничног камена бр. 15, који је подигнут источно од пута, који иде из Коњара у Златарево. Између ова два гранична камена земљиште је под ливадама.

#### **Гранични камен Бр. 15.**

Од граничног камена бр. 15 граница продужује у правој линији, у правцу на северо-запад, сече попречно пут, који иде из Коњара у Златарево и долази до граничног камена бр. 16., који је подигнут западно од истог пута.

#### **Гранични камен Бр. 16.**

Од граничног камена бр. 16 граница иде, у правој линији, ка северу до граничног камена бр. 17. Између ова два гранична камена земљиште је покривено њивама и цбуњем.

#### **Гранични камен Бр. 17.**

Од граничног камена бр. 17 граница продужује на север вододелницом, у правој линији, до граничног камена бр. 18. Између ова два гранична камена земљиште је обрађено и покривено цбуњем.

#### **Гранични камен Бр. 18.**

Од граничног камена бр. 18 граница продужује вододелницом ка северу, у правој линији, до граничног камена бр. 19. Земљиште између ових двају граничних каменова обрађено је и покривено цбуњем.



#### Гранични камен Бр. 19.

Од граничног камена бр. 19 граница продужује вододелницом, ка северу, у правој линији, до граничног камена бр. 20. Земљиште између ова два гранична камена је обрађено.

#### Гранични камен Бр. 20.

Од граничног камена бр. 20 граница иде вододелницом на северо-исток, у правој линији, до граничног камена бр. 21, преко њива и пашњака.

#### Гранични камен Бр. 21.

Од граничног камена бр. 21 граница иде вододелницом на северо-исток, у правој линији, до граничног камена бр. 22. Земљиште је под пашњацима и цбуњем.

#### Гранични камен Бр. 22.

Од граничног камена бр. 22 граница продужује вододелницом на северо-исток, прелази преко једне мале терасе, а затим силази и сече поток. Одатле у правој линији долази до граничног камена бр. 23, који је подигнут западно од пута Златарево—Коњаре.

#### Гранични камен Бр. 23.

Од граничног камена бр. 23 граница продужује у истом правцу ка северу до реке Струмице, где се налазе два моста. Прелази преко ова два моста и долази до граничног камена бр. 24. Одржавање мостова пада на терет обе заинтересоване државе.

Гранични камен бр. 23 подигнут је западно, а гранични камен бр. 24 источно од пута Златарево—Коњаре.

#### Гранични камен Бр. 24.

Од граничног камена бр. 24 граница иде на север средином пута Златарево—Коњаре (чија употреба и одржавање биће заједничко за обе заинтересоване државе) до граничног камена бр. 25, који је подигнут на раскрсници путева Коњаре—Златарево и Петрич—Струмица. Гранични камен бр. 25 подигнут је у југо-западном углу раскрснице. Између ових граничних каменова земљиште је под пашњацима.

#### Гранични камен Бр. 25.

Од граничног камена бр. 25 граница се пење у правцу на северо-запад, вододелницом, и долази до граничног камена бр. 26, који је подигнут на тераси, која надвисује раскрсницу путева. Између ова два гранична камена земљиште је покривено пашњацима и цбуњем.

#### Гранични камен Бр. 26.

Од граничног камена бр. 26 граница узима општи правац ка северу, прелази плато, иде преко њива и долази до малог узвишења, преко кога прелази уздуж. Силази на седло преко кога иду две стазе, скреће на северо-запад и пење се вододелницом по коси. Граница сече на више места стазу на овој коси и долази до граничног камена бр. 27, који је подигнут на к. 361. Између ова два гранична камена земљиште је покривено пашњацима и ситном растовом шумом. (Златарево остаје према томе у Бугарској).

#### Гранични камен Бр. 27.

Од граничног камена бр. 27 граница има општи правац на северо-запад и одмах силази на једно мало седло, па се онда пење вододелницом до граничног камена бр. 28, који је подигнут на к. 465. Између ова два гранична камена земљиште је под цбуњем и ситном растовом шумом.

#### Гранични камен Бр. 28.

Од граничног камена бр. 28 граница иде вододелницом у правцу на северо-исток до граничног камена бр. 29, који је подигнут на једној раскрсници, к. 650, где нагло скреће ка истоку. Земљиште између ова два гранична камена покривено је цбуњем, пашњацима и ситном растовом шумом.



#### Гранични камен Бр. 29.

Од граничног камена бр. 29 граница иде увек вододелницом. У почетку скреће на исток, пење се на један мали врх, иде поред пута, кога сече на више места, а затим скреће на северо-запад и прелази преко малог седла. Одатле продужује да се пење, па онда мења правац ка северо-истоку и најзад окреће на северо-исток-исток до граничног камена бр. 30, који је подигнут на једном узвишењу, где се налази гробље. Земљиште између ова два гранична камена обрасло је травом и ситном растовом шумом.

#### Гранични камен Бр. 30.

Од граничног камена бр. 30 граница има општи правац на север и иде вододелницом. Сече на више места пут, који иде косом. У почетку иде стрмим нагибом ка северо-западу, па се онда пење на к. 1029, где је подигнут гранични камен бр. 31. Земљиште између ова два гранична камена је под пашњацима и покривено ситном растовом шумом.

#### Гранични камен Бр. 31.

Од граничног камена бр. 31 граница иде општим правцем на северо-запад, вододелницом, до к. 1092, одатле скреће на север и идући увек вододелницом долази до пута, сече га и одатле скреће на север—северо-исток, пење се на к. 1277, преко које прелази. Одавде силази на седло, па се затим пење на к. 1331, где је подигнут гранични камен бр. 32. Земљиште између ова два гранична камена је под пашњацима.

#### Гранични камен Бр. 32.

Од граничног камена бр. 32 граница иде у правцу на северо-исток, увек вододелницом. На 250 м. од овог граничног камена скреће нагло ка западу, сече пут и силази на седло, одатле скреће на север и прелази преко истог пута, на више места, до граничног камена бр. 33, који је подигнут јужно од врха Хаџијице, к. 1476. Земљиште између ова два гранична камена је под пашњацима и цбуњем.

#### Гранични камен Бр. 33.

Од граничног камена бр. 33 граница иде водоедлницом у правцу северо-запад и пење се на врх Хаџијице, к. 1476, где је подигнут гранични камен бр. 34, близу тригонометриске тачке. Земљиште је под пашњацима.

#### Гранични камен Бр. 34.

Од граничног камена бр. 34 граница иде стално вододелницом и силази у правцу на северо-исток до једне стрмине на к. 1310, пошто претходно пређе на више места један пут. Одатле скреће на север и силази до саставка реке Лебнице и Малке. Затим се пење вододелницом преко стрме стране до к. 1232, на којој је подигнут гранични камен бр. 35. Земљиште је под пашњацима и великом буковом шумом.

#### Гранични камен Бр. 35.

Од граничног камена бр. 35 граница иде вододелницом ка северу, пење се на једно дугачко узвишење, к. 1266, одатле мења правац, савијајући на северо-исток, пролази ово узвишење на целој његовој дужини и силази на мало седло, одакле се пење вододелницом до к. 1270, на којој је подигнут гранични камен бр. 36. Земљиште између ова два гранична камена је под њивама и пашњацима.

#### Гранични камен Бр. 36.

Од граничног камена бр. 36 граница иде вододелницом у правој линији ка истоку, пење се на једно дугачко повијено узвишење, и долази до стене, која се налази тачно на савијутку. Одатле нагло мења правац ка северу и долази до граничног камена бр. 37, који је подигнут на северној ивици плато-а, к. 1222. Земљиште између ова два гранична камена је под пашњацима и ливадама.

#### Гранични камен Бр. 37.

Од граничног камена бр. 37 граница иде вододелницом, силазећи ка северу. Пре но што сиђе на једно плитко седло, мења правац ка северу-северо-

истоку, поново се пење вододелницом на једно мало узвишење, к. 1105, које прелази, затим мења правац ка северу и долази до граничног камена бр. 38, који је подигнут на једном малом плато-у, к. 1047. Земљиште између ова два гранична камена је под пашњацима и њивама.

#### Гранични камен Бр. 38.

Од граничног камена бр. 38 граница иде вододелницом на северо-запад, окреће према северу, силазећи стрмом падином и пролазећи кроз шуму, сече Сирвилску реку на месту где у њу утиче један поток, који долази са југа. Одатле се пење врло стрмом страном ка северу и долази до граничног камена бр. 39, к. 1096, који је подигнут југо-западно од плато-а Чуке (к. 1134). Земљиште између ова два гранична камена је под буковом шумом, њивама и цбуњем.

#### Гранични камен Бр. 39.

Од граничног камена бр. 39 граница иде вододелницом и има општи правац на северо-запад. Силази на седло, затим се пење на једно узвишење, где скреће ка северу. Прелази једно седло и пење се на једно ново узвишење, к. 1151. Одатле мења правац ка северо-западу, правећи лук и силазећи на једно седло, одакле се понова пење на један дугачак плато, на чијој се јужној ивици налази мало узвишење, к. 1176, на коме је подигнут гранични камен бр. 40. Земљиште је обрађено и под пашњацима.

#### Гранични камен Бр. 40.

Од граничног камена бр. 40 граница иде вододелницом и има општи правац на север. Она прелази прво преко плато-а, па силази на једно плитко седло, одакле се пење на једно узвишење и опет силази на седло, к. 1156. Одатле се пење у истом правцу на к. 1242, прелази преко ње, па онда скреће на северо-исток. Иде тим правцем до једног узвишења, где понова скреће на северо-запад и долази до граничног камена бр. 41, који је подигнут источно од к. 1300 (Гроб). Земљиште је под њивама и ливадама.

#### Гранични камен Бр. 41.

Од граничног камена бр. 41 граница иде вододелницом и има општи правац на север, следећи једну стазу. Прво силази ка северо-истоку на седло, па се пење на један дугачак плато. Одавде силази поново на седло, одакле се пење на узвишење, где мења правац ка северу и силази на седло. Опет се пење на врло дугачак плато, преко кога прелази уздуж, па се пење на други широк и округло плато, к. 1349 (Плочица), где је подигнут гранични камен бр. 42, к. 1348. Земљиште између ова два гранична камена покривено је њивама, ливадама и боровом шумом.

Од граничног камена бр. 42 (Плочица) почиње нова граница IV сектора пружајући се ка југу—југо-западу до врха Тумба (к. 1879) на планини Бела-сици, који је тромеђа између Грчке, Краљевине С. Х. С. и Бугарске. Граница иде источно од села Стинек, Бадилен, Бајково и Коњаре, а западно од Габрена.

#### Гранични камен Бр. 42.

Од граничног камена бр. 42 почиње стара српско-бугарска граница, која иде све вододелницом и има општи правац на север.

Од граничног камена бр. 42 граница прелази преко Трајанове пољане, к. 1321 и силази на једно дугачко седло, преко кога прелази и пење се на заокругљено узвишење, к. 1349. Силази поново на седло, пење се опет на мало узвишење и силази на мало седло, к. 1333. Опет се пење на једно узвишење, одакле силази на седло. Са тог седла пење се на к. 1370, на којој је подигнут гранични камен бр. 43. Коте 1349, 1333 и 1370 налазе се на масиву Дивне. Земљиште између ова два гранична камена је под пашњацима и буковом шумом.

#### Гранични камен Бр. 43.

Од граничног камена бр. 43 граница иде вододелницом, прво у правцу југо-исток, пролази кроз шуму, затим нагло окреће ка истоку под правим углом, спушта се низ једно седло, где се налази ливада, преко које прелази, пење се кроз једну шуму ка истоку и иде до једног малог узвишења, к. 1331. Одатле продужује ка истоку, спушта се у једно седло и пење на једно мало узвишење, к. 1333. Затим силази на седло и мењајући правац ка северо-истоку

долази до к. 1363, на плато-у. Овде мења потпуно правац и иде ка југо-истоку до к. 1362, која се налази на јужној ивици плато-а Клепало и на којој је подигнут гранични камен бр. 44.

#### Гранични камен Бр. 44.

Од граничног камена бр. 44 граница иде вододелницом на исток до седла, к. 1347. Овде мења правац на север—северо-исток и пење се на један дугачак плато, на коме прелази преко коте 1368 и једне мале стене, к. 1370. Одатле мења поново правац ка северу-северо-западу и долази до граничног камена бр. 45, к. 1368, који се налази на источној ивици Клепала.

#### Гранични камен Бр. 45.

Од граничног камена бр. 45 граница иде вододелницом и силази у правцу на север—северо-исток до к. 1317, а одатле у истом правцу до широког седла, к. 1295, преко кога прелази, па се пење у истом правцу до к. 1330. Овде мења правац ка северу, улази у шуму и долази до к. 1342, која се налази на јужној ивици плато-а. Одатле излази на једно дугачко узвишење, преко кога прелази и, савијајући на исток силази кроз шуму до широког седла, где се налази један пропланак, к. 1348. Одавде граница се пење ка северу—северо-истоку до к. 1430, где полако савија ка истоку и пење се на к. 1450, где потпуно мења правац идући на исток и силази у један простран пропланак, који се налази на широком седлу, к. 1432. Овде мења правац на северо-исток и стрмим нагибом пење се на плато Градиште, к. 1490. Силази у истом правцу кроз шуму на дугачко седло, одакле се пење стрмим нагибом, до пропланка Буката Пољана, к. 1524. Одатле продужује у истом правцу кроз шуму, па онда излази из шуме и долази до граничног камена бр. 46, који је подигнут на плато-у Буката, к. 1560.

#### Гранични камен Бр. 46.

Од граничног камена бр. 46 (Буката), граница иде вододелницом и има општи правац на северо-исток. Силази прво на једно дугачко седло, кога прелази и идући једним широким ровом кроз шуму, долази до широког седла, прелази га, затим се пење на једно мало узвишење, кога сече, а одавде се спушта на широки плато до малог узвишења, к. 1524. Ту мења правац ка истоку, силази на седло и пење се на каменито узвишење, к. 1557. Овде мења поново правац ка северу—северо-истоку, прелази преко седла и пење се на к. 1545 (Моравски пут). Одавде скреће на северо-исток-исток и пење се на стеновиту к. 1576 и продужује у истом правцу до граничног камена 47, који је подигнут на стеновитој к. 1598.

#### Гранични камен Бр. 47.

Од граничног камена бр. 47 граница иде вододелницом, прво у правцу на север, а затим савија на северо-исток, прелазећи преко плато-а, па се онда пење на к. 1605. Одатле се пење стрмим нагибом ка северу и излази на плато, к. 1753, на коме је подигнут гранични камен бр. 48 (Ченгене кале).

#### Гранични камен Бр. 48.

Од граничног камена бр. 48 граница иде вододелницом и има општи правац на север. У почетку силази ка северо-истоку, пролазећи преко једног седла на коме се налази једно мало језеро, па се онда пење на к. 1740. Одатле иде на север-северо-запад и благо силази до граничног камена бр. 49, који је подигнут на плато-у, на к. 1676 (Могила чаирлија).

#### Гранични камен Бр. 49.

Од граничног камена бр. 49 граница има општи правац на север и иде вододелницом, пролезећи преко коте 1655 (Чаирлија). Одавде се спушта улазећи у шумарак и долази до седла, па се пење на једно мало узвишење, преко кога прелази и силази на широко седло, а затим прелази једно уздужно узвишење, спушта се на једно друго седло и опет се пење на један ниски врх, одакле поново силази на седло, к. 1621. Од ове коте мења правац ка северо-западу и пење се, повијајући се, излази из шуме и долази до к. 1715. Одатле силази на плитко седло, па се онда пење на уздужни плато и прелазећи преко коте 1725, долази, пењући се, лагано, до граничног камена бр. 50, који је подигнут на коти 1742 (Челек).

#### Гранични камен Бр. 50.

Од граничног камена бр. 50 граница иде вододелницом у правцу на северо-запад и силази прво до седла, па се онда пење, повијајући на запад, к. 1749 (Бели камен), пошто прође преко плато-а између два узвишења. Силази поново ка северу-северо-западу, затим силази на седло у правцу ка северу и онда се пење путањом до врха Цаме, к. 1810, где је подигнут гранични камен бр. 51. Земљиште је под пашњацима.

#### Гранични камен Бр. 51.

Од граничног камена бр. 51 граница иде ка западу и силази на седло. Одатле се пење на к. 1803, па поново силази на седло и скрећући ка северу-северо-западу, пење се на к. 1789, на којој је подигнут гранични камен бр. 52. Земљиште између ова два гранична камена је под пашњацима.

#### Гранични камен Бр. 52.

Од граничног камена бр. 52 граница иде вододелницом на југо-запад и силази на широко седло. Одатле се пење на Големи Требомир, к. 1748, где је подигнут гранични камен бр. 53. Земљиште између ова два гранична камена је под пашњацима.

#### Гранични камен Бр. 53.

Од граничног камена бр. 53 граница иде вододелницом на северо-запад, прелази преко к. 1742 — Мали Требомир — и силази до к. 1666 (Сушички преслап). Одатле мења правац на југо-запад и долази на уско седло, одатле се пење, мењајући правац под правим углом, на северо-запад—запад, до к. 1663. Одатле продужује у истом правцу и силази на мало седло, па се онда пење на мали плато, к. 1686. Одавде мења правац, савијајући полако на југо-запад, прелази преко к. 1694 и долази до граничног камена бр. 54, који је подигнут на к. 1738 (Црнодолски чукар). Земљиште између ова два гранична камена је под пашњацима.

Између масива Клепало и Сушичког преслапа граница иде углавном путем, који води из Клепала у Пехчево, а који она сече на више места.

#### Гранични камен Бр. 54.

Од граничног камена бр. 54 граница иде вододелницом у правцу на северо-запад и силази на седло. Одатле се пење, прелази преко к. 1735, 1749 и 1773 и долази до к. 1785 (Кадан бунарски рид). Затим мења правац ка северо-истоку, силази на мало седло и излази на к. 1744. Затим опет поново мења правац под правим углом ка северу, силази на широко седло и пење се врло стрмим нагибом до граничног камена бр. 55, који је подигнут на високом каменитом врху, к. 1935, који се зове Кадица. Земљиште између ова два гранична камена је под утрином.

#### Гранични камен Бр. 55.

Од граничног камена бр. 55 граница иде вододелницом и има општи правац на север—северо-запад. Силази на широко седло Понорица, у средини кога се налази једна стена, к. 1838. Одатле се пење на к. 1854 и 1851, преко којих прелази и силази до граничног камена бр. 56, који је подигнут на ивици гребена, к. 1806. Земљиште између ова два гранична камена је под утрином.

#### Гранични камен Бр. 56.

Од граничног камена бр. 56 граница иде вододелницом и има општи правац ка северу-северо-западу. Силази стрмим нагибом на једно седло, прелази га и пење се на к. 1732. Одавде мења мало правац ка северу и силази на гребен, к. 1708. Одатле продужује да силази врло стрмим нагибом на широко седло, прелази преко њега и пење се на дугачак плато Обајата (Занога), к. 1586. Затим силази на мало седло и пење се на к. 1585, па одатле опет силази на гребен, к. 1569, где се налази гранични камен бр. 57. Земљиште између ова два гранична камена је под утрином.

#### Гранични камен Бр. 57.

Од граничног камена бр. 57 граница иде вододелницом и има општи правац на север. Одмах улази у шуму и силази стрмим нагибом до к. 1417,

Горњи Говедарник. Одатле продужује благим нагибом до к. 1382, Говедарска пољана, и одатле долази до седла, Крива бука, где излази из шуме. Затим се пење на к. 1357, прелази преко ње и силази на друго седло, па се одатле пење на к. 1375, на којој је подигнут гранични камен бр. 58. Од Криве буке земљиште је под утрином.

#### Гранични камен Бр. 58.

Од граничног камена бр. 58 граница иде вододелницом и има општи правац на север. Силази стрмим нагибом на седло, прелази га, па се опет стрмим нагибом пење на к. 1362. Ту мења правац ка северо-истоку, прелази мало седло и пење се на к. 1401, где мења правац ка северо-западу. Затим долази до једног гребена, повија се ка северу, прелазећи преко седла, врха и једног другог седла. Најзад се пење на к. 1441, Туторовица (Стојанова Курија), на којој је подигнут гранични камен бр. 59. Земљиште између ова два гранична камена је под утрином.

#### Гранични камен Бр. 59.

Од граничног камена бр. 59 граница иде вододелницом и има општи правац ка северу. Силази на мало седло и пење се на плато, к. 1433. Одатле се спушта до к. 1396, мења правац ка северо-западу и долази до к. 1394. Затим силази на мало седло и пење се повијајући се ка северо-истоку на к. 1389. Одатле поново мења правац ка северо-западу и пење се на плато Брапчик, на коме је подигнут гранични камен бр. 60, к. 1399. Земљиште између ова два гранична камена је под утрином.

#### Гранични камен Бр. 60.

Од граничног камена бр. 60 граница иде вододелницом и има општи правац на север-северо-запад. Силази на мало седло, прелазећи преко к. 1359. Прелази ово седло и пење се, савијајући ка северо-западу, на мало округло брдо, Паничерска планина, к. 1346. Понова окреће ка северу—северо-западу и силази на мало седло, па се онда пење на дугачко узвишење, Момина Салза (Дели Мехмедов бор), на чијем крају се уздиже округло брдо, к. 1355, где је подигнут гранични камен бр. 61. Земљиште између ова два гранична камена је под утрином.

#### Гранични камен Бр. 61.

Од граничног камена бр. 61 граница иде вододелницом у правцу на запад. Силази на седло и долази до к. 1312. Одатле иде на север, па савијајући на северо-запад долази до к. 1262, на једно узвишење. Ту мења правац ка југо-западу и силази на седло, одакле се пење на стеновити плато, к. 1271. Затим полази на запад, спушта се на широко седло и онда пење на дугуљасто узвишење, к. 1235. Одавде мења правац ка северу, прелази преко узвишења по целој његовој дужини до северне ивице, к. 1236, где је подигнут гранични камен бр. 62. Земљиште између ова два гранична камена је под утрином.

#### Гранични камен Бр. 62.

Од граничног камена бр. 62 граница иде вододелницом и има општи правац ка северу. Силази прво стрмим, па онда благим нагибом до седла, одакле се пење на мало узвишење и опет се спушта на широко седло. Одавде се пење на мало симетрично брдо, спушта се на једно седло, пење се благим нагибом на к. 1166, где мења правац ка северо-истоку и спушта се на мало седло, па се најзад опет пење до к. 1167 (Чиплаковица). Ту мења опет правац ка северо-западу, силази на седло и пење се благим нагибом до граничног камена бр. 63, који је подигнут на плато-у, на к. 1167, Хасан паша. Земљиште између ова два гранична камена је под утрином.

#### Гранични камен Бр. 63.

Од граничног камена бр. 63 граница иде вододелницом и има општи правац на север. Силази прво на широко седло, па се онда пење стрмим нагибом на врло дугачки плато, на коме се налазе мали ћувици, к. 1111 (Китка), 1119 (Дубоки дол), 1116 и 1111 (Студена вода), преко којих прелази. Одатле мења правац ка северо-западу и долази до граничног камена бр. 64, који је подигнут на коти 1125, Папреник. Земљиште између ова два гранична камена је под њивама, цбуњем и утрином.

#### Гранични камен Бр. 64.

Од граничног камена бр. 64 граница иде вододелницом, прво на север, силази на седло и пење се на к. 1126 (Станков рид). Одатле продужује до терасе, к. 1116, а затим се спушта у истом правцу на седло, па се онда пење благим нагибом на к. 1117 (Виричка пољана). Ту мења потпуно правац и иде у правој линији ка западу и силази на широко седло, к. 1086. Одатле се пење преко шибља до једног гребена, где мења правац ка северу и излази на врх, Градска могила. Мењајући опет правац ка западу долази до граничног камена бр. 65, к. 1201. Земљиште између ова два гранична камена је под њивама, утрином и цбуњем.

#### Гранични камен Бр. 65.

Од граничног камена бр. 65 граница иде вододелницом и има општи правац на север-северо-запад. Силази на широко седло и пење се на к. 1162, Дончев дол. Одатле силази на једно друго седло и пење се на дугачак плато, који се пружа на север—северо-запад, Велков дол, к. 1167. Одавде савија ка северо-западу, силази на седло, па се онда пење на Шилигарник, к. 1155, где је подигнут гранични камен бр. 66. Земљиште између ова два гранична камена је под утрином и цбуњем.

#### Гранични камен Бр. 66.

Од граничног камена бр. 66 граница иде вододелницом и има општи правац на северо-исток. Силази гребеном Воден дол, к. 1113, и продужује истим гребеном до терасе Црна слива, к. 1088, где мења правац ка северо-западу, силази на мало седло и пење се на терасу Лисевица, к. 1060. Ту мења правац ка северу-северо-истоку, спушта се на терасу Котела, к. 1013, где опет мења правац ка северу—северо-западу, к. 992 (Влаоте). Затим се спушта на седло и пење на другу терасу, к. 1010, и долази до граничног камена бр. 67, к. 1017. Земљиште између ова два гранична камена је под њивама и многобројним цбуњем.

#### Гранични камен Бр. 67.

Од граничног камена бр. 67 граница иде вододелницом и има општи правац ка северу. Пење се прво благим нагибом до гребена Горно било, к. 1086, па онда продужује да се пење стрмим нагибом у истом правцу до врха Обел, на коме је подигнут гранични камен бр. 68, к. 1309. Земљиште између ова два гранична камена је под њивама до Обела, а на врху под шумом.

#### Гранични камен Бр. 68.

Од граничног камена бр. 68 граница иде вододелницом, у правој линији, до к. 1234 и има општи правац ка северу. Одатле мења правац ка северо-западу и пење се на к. 1244, па онда силази на терасу, к. 1219. Ту потпуно мења правац ка северу и спушта се до к. 1184, Резачка чесма. Од ове коте продужује пењући се благо до к. 1184 (Арнаутски гроб), па онда силази благим нагибом, у правцу на северо-исток до седла, где сече друм Цумаја—Царево Село и долази до граничног камена бр. 69, који је подигнут на северној ивици пута, к. 1179. Између ова два гранична камена земљиште је под њивама и пашњацима.

#### Гранични камен Бр. 69.

Од граничног камена бр. 69 граница иде вододелницом ка северу и пење се на гребен Бецева Буква, к. 1187. Одатле продужује у истом правцу и пење се на плато Грашева Чука, к. 1212, спушта се на седло, затим се пење на мали врх, па онда се спушта на мало седло и опет пење на мало узвишење. Одавде се спушта на широко седло, прелази га и пење се затим на к. 1208, која се налази на јужном крају дугачког плато-а, који се пружа у правцу ка северо-западу, прелази преко овог плато-а целом његовом дужином и долази до к. 1212, Бели камен, која се налази на северној ивици плато-а. Одавде полази на запад, пење се на к. 1241 и силази на пространу терасу, на којој је подигнут гранични камен бр. 70, к. 1233 (Борова Могила). Између ова два гранична камена земљиште је под њивама и пашњацима.

#### Гранични камен Бр. 70.

Од граничног камена бр. 70 граница силази вододелницом у правцу на север-северо-исток, прелази преко широког седла и пење се на дугачко узви-

шење, к. 1193, Јанчево равниште. Одатле иде ка северо-истоку—истоку до терасе, к. 1136, на којој је подигнут гранични камен бр. 71. Између ова два гранична камена земљиште је под њивама и пашњацима.

#### Гранични камен Бр. 71.

Од граничног камена бр. 71 граница иде вододелницом у правој линији на север—северо-запад, прелази дугачко седло и пење се на мало голо брдо, к. 1107. Одавде силази на седло, мења благо правац и правећи кривину долази на к. 1113 и савијајући ка северу—северо-западу, поново се пење на једну терасу, к. 1131, а затим продужује право на север до врха Диздерица, к. 1151, на којој је подигнут гранични камен бр. 72. Између ова два гранична камена земљиште је под њивама и пашњацима.

#### Гранични камен Бр. 72.

Од граничног камена бр. 72 (Диздерица) граница има општи правац ка западу и иде све вододелницом. Прво силази благим нагибом на седло на 650 м. од граничног камена бр. 72, па се одатле пење опет благим нагибом на Синанову Чуку, к. 1195, на којој је подигнут гранични камен бр. 73. Између ова два гранична камена земљиште је под пашњацима.

#### Гранични камен Бр. 73.

Од граничног камена бр. 73 граница има општи правац на запад и иде све вододелницом. Прво силази благим нагибом до подножја косе, где мења мало правац ка југо-западу, прелази преко широког седла, па се онда пење на једно мало округло узвишење. Одавде савија на запад и силази благим нагибом на седло, одакле се пење на мало издужено брдо, где понова мења правац ка југо-западу и силази врло благим нагибом, у истом правцу, до седла. Одатле понова скреће на запад и пење се на Јанкову могилу, на чијој је северној ивици подигнут гранични камен бр. 74, к. 1134. Између ова два гранична камена земљиште је под пашњацима.

#### Гранични камен Бр. 74.

Од граничног камена бр. 74 граница иде вододелницом у правцу на северо-запад. Силази прво на једно дугачко седло, преко кога уздуж прелази, па се затим пење стрмим нагибом на Планиницу, к. 1291, на чијој је северној ивици подигнут гранични камен бр. 75. Између ова два гранична камена земљиште је под пашњацима.

#### Гранични камен Бр. 75.

Од граничног камена бр. 75 граница иде вододелницом у правцу на северо-запад. Силази стрмим нагибом, улази у шуму, отприлике на 500 м. од граничног камена бр. 75 и силази на једно широко седло, прелазећи га у целој дужини. Одатле се пење право на север на плато Камена могила, где савија на северо-запад и силази на седло, кроз које пролази пут Царево Село — Царварица и долази до граничног камена бр. 76, који је подигнут на јужној ивици овог пута (на 150 м.). Између ова два гранична камена земљиште је под шумом.

#### Гранични камен Бр. 76.

Од граничног камена бр. 76 граница иде у правој линији на запад, пењући се стрмим нагибом и вододелницом до малог врха Боровица на коме је подигнут гранични камен бр. 77, к. 1040. Између ова два гранична камена земљиште је под пашњацима.

#### Гранични камен Бр. 77.

Од граничног камена бр. 77 граница иде вододелницом, прво у правцу на југ. Долази до бугарске карауле и иде њеном источном оградом у дужини од 46 м. (тако да караула остаје у Бугарској), а затим сече пут Кадин Мост—Царево Село редом на 670, 810, 1040 м. од граничног камена бр. 77. Одавде савија полако на југо-запад, а затим нагло на северо-запад-запад и пење се до граничног камена бр. 78, који је подигнут на к. 974. Између ова два гранична камена земљиште је највећим делом под шумом.

#### Гранични камен Бр. 78.

Од граничног камена бр. 78 граница има општи правац на запад и иде вододелницом. На 325 м. од граничног камена бр. 78 долази до седла, па се



онда пење прво доста стрмим нагибом, повијајући се на југо-запад, па онда благим, до широког плато-а, прелазећи га целом дужином. Мења поново правац ка северо-западу, силази поново на седло, па се пење на један плато, к. 1085, на коме је подигнут гранични камен бр. 79. Између ова два гранична камена земљиште је под пашњацима.

#### Гранични камен Бр. 79.

Од граничног камена бр. 79 граница иде вододелницом, прво у правцу на југо-запад. Долази до широког седла на 700 м. од граничног камена бр. 79 и прелазећи га у целој дужини, мења правац његовом средином ка северо-западу—западу и долази, пењући се, на мало узвишење, на коме је подигнут гранични камен бр. 80. Између ова два гранична камена земљиште је под пашњацима.

#### Гранични камен Бр. 80.

Од граничног камена бр. 80 граница иде вододелницом у правцу на север-северо-запад. Силази прво благим нагибом до коте 884, где мења правац ка северо-западу и улази у шуму, пре него што дође до једног седла, које прелази у целини. Одатле се пење ка северу-северо-западу, излази из шуме на 500 м. отприлике од граничног камена бр. 81, који је подигнут на једном подужем узвишењу, које се протеже са северо-истока на југо-запад. Између ова два гранична камена земљиште је под шумом и пашњацима.

#### Гранични камен Бр. 81.

Од граничног камена бр. 81 граница иде вододелницом у правцу на југо-запад-запад и силази на седло; одавде се пење на једно мало узвишење, к. 1085, па поново силази на једно ново седло, и одатле се пење благим нагибом у истом правцу до граничног камена бр. 82, који је подигнут на плато-у Штрби врх, к. 1132. Између ова два камена земљиште је под пашњацима.

#### Гранични камен Бр. 82.

Од граничног камена бр. 82 граница иде вододелницом у правцу на југо-запад-запад, силази на седло, па се пење на једно мало узвишење; долази до једног врха преко кога прелази, и силази на седло, одакле се пење прво стрмим па онда благим нагибом, савијајући на југ до једног узвишења са кога силази на седло, па се пење на мало узвишење продужујући у истом правцу, па затим потпуно мења правац на северо-запад и долази у дугачки теснац, преко кога прелази уздуж и на крају кога опет мења правац ка западу и пењући се долази до малог узвишења, к. 1256, на којој је подигнут гранични камен бр. 83. Између ова два гранична камена земљиште је под пашњацима.

#### Гранични камен Бр. 83.

Од граничног камена бр. 83 граница иде вододелницом и има општи правац на северо-запад. Силази стрмим нагибом на седло, па се онда пење, прво благим, па онда врло стрмим нагибом у истом правцу до к. 1585 (Сива Кобила), на којој је подигнут гранични камен бр. 84. Између ова два гранична камена земљиште је под пашњацима.

#### Гранични камен Бр. 84.

Од граничног камена бр. 84 граница иде вододелницом и има општи правац на запад. Силази стрмим нагибом на седло, на 750 м. од овог граничног камена, па се онда пење на једно дугачко узвишење на 1250 м. одакле силази на једно седло, удаљено 2000 м., прелази га и савијајући ка југо-западу пење се, стрмим нагибом, на к. 1693 (Чука), на којој је подигнут гранични камен бр. 85. Између ова два гранична камена земљиште је под пашњацима.

#### Гранични камен Бр. 85.

Од граничног камена бр. 85 граница иде вододелницом и има општи правац на северо-запад. Силази стрмим нагибом на уско седло, које је удаљено 750 м. од граничног камена бр. 85. Мења правац на запад и пење се на округло узвишење на 1225 м., где мења правац на север-северо-запад, затим силази на мало седло, па се понова пење на округло узвишење (Калиманица), к. 2050. Одатле силази на издужено седло и пење се, благим нагибом, на узвишење, које се пружа у правцу север-југ, на коме је подигнут гранични камен бр. 86 (Куцолиница), к. 1756. Између ова два гранична камена земљиште је под пашњацима и њивама.

#### **Гранични камен Бр. 86.**

Од граничног камена бр. 86 граница иде вододелницом, прво у правцу на југо-запад, силазећи на широко седло, па се затим пење на један округли плато. Ту мења правац ка северо-западу и силази стрмим нагибом на уско седло, прелази га и пење се благим нагибом на к. 1760 (Сасат), на којој је подигнут гранични камен бр. 87. Између ова два гранична камена земљиште је под пашњацима.

#### **Гранични камен Бр. 87.**

Од граничног камена бр. 87. граница иде вододелницом и има општи правац на северо-запад. Силази благим нагибом на дугачко седло, прелзи га, па се онда пење благим нагибом на једно дугуљасто узвишење, одакле силази савијајући на запад, на једно седло, прелази га и поново се пење на једно дугуљасто узвишење, к. 1824 (Ждрапаница), на којој је подигнут гранични камен бр. 88. Између ова два гранична камена земљиште је под пашњацима.

#### **Гранични камен Бр. 88.**

Од граничног камена бр. 88 граница иде вододелницом и има општи правац на северо-запад. Силази прво на седло удаљено 500 м. од овог граничног камена, па се онда пење на издужено узвишење, које је удаљено око 1000 м. од истог камена. Силази поново на седло, па се онда пење, прво благим, па онда стрмим нагибом, на једно мало узвишење. Одавде се опет спушта на друго мало седло и пење стрмим нагибом на к. 2001, Балташница, на којој је подигнут гранични камен бр. 89. Између ова два гранична камена земљиште је под пашњацима.

#### **Гранични камен Бр. 89.**

Од граничног камена бр. 89 граница иде вододелницом, у правој линији, у правцу на северо-запад. Силази благим нагибом на широко седло, прелази га, па се онда пење стрмим нагибом на широку терасу. Одатле продужује да се пење до округлог плато-а на коме је подигнут гранични камен бр. 90, к. 2200. Између ова два гранична камена земљиште је под пашњацима.

#### **Гранични камен Бр. 90.**

Од граничног камена бр. 90 граница иде вододелницом, у правој линији, у правцу на северо-исток. Силази на дугачко седло, пређе преко њега уздуж, па се пење стрмим нагибом на издужено узвишење, к. 2253 (Рујан), на којој је подигнут гранични камен бр. 91. Између ова два гранична камена земљиште је под пашњацима.

#### **Гранични камен Бр. 91.**

Од граничног камена бр. 91 граница иде вододелницом и има општи правац на северо-запад. Силази стрмим нагибом на седло, које је удаљено 1650 м. отприлике од граничног камена бр. 91. Одатле се пење на један издужени брежуљак, к. 1975, па онда силази на дугачко и уско седло, затим се пење благим нагибом, савијајући ка северо-истоку до стеновитог врха, к. 1996 (Таштепе), на коме је подигнут гранични камен бр. 92. Између ова два гранична камена земљиште је под пашњацима.

#### **Гранични камен Бр. 92.**

Од граничног камена бр. 92 граница иде вододелницом, прво у правцу на север и долази на седло, на 400 м. од овог граничног камена. Одатле се пење на мало уздужно узвишење, удаљено 500 м. од истог камена. Прелази преко њега и савија на северо-запад, долази на терасу, где мења правац ка западу. Одавде силази стрмим нагибом на мало седло и пење се на уздужно узвишење, к. 1583 (Бождерица), на којој је подигнут гранични камен бр. 93. Између ова два гранична камена земљиште је под пашњацима.

#### **Гранични камен Бр. 93.**

Од граничног камена бр. 93 граница иде вододелницом у правцу на север. Силази стрмим нагибом кроз шуму до седла, које је удаљено 800 м. од овог граничног камена. Прелази преко овог седла, излази из шуме, и пење се на дугуљасто узвишење, удаљено 1100 м. од истог камена. Одатле силази благим нагибом на једну терасу, на којој је подигнут гранични камен бр. 94, к. 1270. Између ова два гранична камена земљиште је под шумом и пашњацима.

#### **Гранични камен Бр. 94.**

Од граничног камена бр. 94 граница иде вододелницом и има општи правац на север—северо-запад. Силази благим нагибом кроз ситну шуму до к. 1209, прелази преко широке терасе, па се онда спушта поред шуме на мало седло. Одавде се пење у истом правцу благим нагибом на округло узвишење, на коме је подигнут гранични камен бр. 95. Између ова два гранична камена земљиште је под пашњацима.

#### **Гранични камен Бр. 95.**

Од граничног камена бр. 95 граница иде вододелницом и спушта се у правцу на север—северо-запад на седло, које је удаљено 150 м. од овог граничног камена. Одатле се пење на дугачак плато, преко кога уздуж пролази до к. 1194, на његовој северној ивици. Одатле нагло мења правац под правим углом ка северу—северо-истоку и долази до пута Крива Паланка—Ђујешево, на чијој је јужној ивици подигнут гранични камен бр. 96. Између ова два гранична камена земљиште је под пашњацима.

#### **Гранични камен Бр. 96.**

Од граничног камена бр. 96 граница иде кривудавом вододелницом. Сече пут Ђујешево—Крива Паланка, прелази преко плато-а и долази на узвишење, на 250 м. отприлике од граничног камена бр. 96. Одатле силази на седло, па се онда пење благим нагибом на округао врх и силази опет на седло. Одатле се пење на дугачко брдо, к. 1264 (Китка). Затим силази на седло, па се пење на мали врх, на коме је подигнут гранични камен бр. 97. Између ова два гранична камена земљиште је под пашњацима.

#### **Гранични камен Бр. 97.**

Од граничног камена бр. 97 граница иде вододелницом у правцу на север-северо-запад. Силази стрмим нагибом на широко седло, па се одатле пење кроз шуму на једно мало дугачко узвишење, на чијем је западном крају подигнут гранични камен бр. 98. Између ова два гранична камена земљиште је под пашњаком.

#### **Гранични камен Бр. 98.**

Од граничног камена бр. 98 граница иде вододелницом у правцу на запад, готово у правој линији, силази на широко седло, прелази преко њега и пење се благим нагибом на к. 1185, на којој је подигнут гранични камен бр. 99. Између ова два гранична камена земљиште је под пашњацима.

#### **Гранични камен Бр. 99.**

Од граничног камена бр. 99 граница иде вододелницом, у правој линији, ка северу и силази на дугачко и уско седло. Одатле се пење стрмим нагибом на косу, на којој је подигнут гранични камен бр. 100. Између ова два гранична камена земљиште је под пашњацима.

#### **Гранични камен Бр. 100.**

Од граничног камена бр. 100 граница иде вододелницом у правцу на север. На 100 м. отприлике од овог граничног камена нагло мења правац и савија ка југо-западу, пењући се благим нагибом на издужено узвишење, одакле окреће на запад и силази на седло. Одатле се пење стрмим нагибом идући на северо-запад на једно издужено узвишење, к. 1280, на коме је подигнут гранични камен бр. 101. Између ова два гранична камена земљиште је под пашњацима.

#### **Гранични камен Бр. 101.**

Од граничног камена бр. 101 граница иде вододелницом и има општи правац на северо-запад. На 300 м. од овог граничног камена отприлике пролази преко два мала узвишења и силази на дугачко и уско седло, удаљено 580 м. од граничног камена бр. 101. Затим се пење на мало округло узвишење, где мења правац ка северу, пролази преко издуженог плато-а, на чијем крају мења опет правац на запад, силази опет на седло и пење се на мали плато, на коме је подигнут гранични камен бр. 102. Између ова два гранична камена земљиште је под пашњацима.

### Гранични камен Бр. 102.

Од граничног камена бр. 102 граница иде вододелницом и има општи правац на север—северо-запад. Силази прво на седло, 300 м. далеко од овог граничног камена, па се затим пење на мали плато, на коме се налази једно мало узвишење, преко кога граница такође прелази. Затим силази на дугачко, уско седло, где потпуно мења правац ка северу-северо-истоку, прелази ово седло и пење се на мало округло узвишење. Ту поново мења правац ка северу-северо-западу, силази на мало седло и пење се затим стрмим нагибом на к. 1320. Њу само додирује, па нагло мења правац под оштрим углом ка југу-југо-западу, прелази преко малог седла, одакле се пење на један мали врх, на коме је подигнут гранични камен бр. 103. Између ова два гранична камена земљиште је под њивама и пашњацима.

### Гранични камен Бр. 103.

Од граничног камена бр. 103 граница иде вододелницом у правцу на северо-запад-запад. Силази благим нагибом до једне косе, идући све поред шуме, силази даље до широког седла. Одатле се пење на округло брдо, на коме је подигнут гранични камен бр. 104. Између ова два гранична камена земљиште је под њивама и пашњацима.

### Гранични камен Бр. 104.

Од граничног камена бр. 104 граница иде вододелницом у правцу на север. Силази стрмим нагибом до издужене терасе, а одатле до уског седла. Ту савија ка северо-западу и пење се на косу, коју прелази уздуж. Одатле продужује да се пење стрмим нагибом у правцу југ-југо-запад, па онда окреће на северо-запад и излази на једно троугласто узвишење, к. 1335, где је подигнут гранични камен бр. 105. Између ова два гранична камена земљиште је под њивама и пашњацима.

*Сав део границе од граничног камена бр. 72 до граничног камена бр. 105 је стара српско-бугарска граница.*

### Гранични камен Бр. 105.

Од граничног камена бр. 105 граница иде вододелницом у правцу на запад, па одмах савија на северо-запад—запад и силази на дугачко седло, преко кога уздуж прелази, па се пење стрмим нагибом на врло издужено узвишење, на чијој је средини подигнут гранични камен бр. 106. Између ова два гранична камена земљиште је под пашњацима и њивама.

### Гранични камен Бр. 106.

Од граничног камена бр. 106 граница иде плато-ом преко њива и пашњака у правцу ка северу, у правој линији, до граничног камена бр. 107, који је подигнут на северној ивици плато-а.

### Гранични камен Бр. 107.

Од граничног камена бр. 107 граница иде вододелницом и има општи правац на север. Силази право на дугачко и уско седло, на 240 м. од овог граничног камена, па се онда пење на врло издужено узвишење. Одатле силази стрмим нагибом на северо-исток и долази на једно друго седло, преко кога прелазе две стазе. Одавде граница мења правац ка северу и пење се благим нагибом на врх, на коме је подигнут гранични камен бр. 108. Између ова два гранична камена земљиште је под њивама.

### Гранични камен Бр. 108.

Од граничног камена бр. 108 граница иде у правцу југ—југо-запад, прави оштар угао и силази вододелницом на широко седло, које је удаљено 450 м. од овог граничног камена. У средини овог седла граница мења правац ка северу—северо-истоку и пење се стрмим нагибом на издужену к. 1352. Пошто дође на плато, граница иде у правој линији на исток до граничног камена бр. 109, који је подигнут на источној ивици плато-а. Између ова два гранична камена земљиште је под њивама.

### Гранични камен Бр. 109.

Од граничног камена бр. 109 граница иде вододелницом у правцу на југо-исток и силази на дугачко седло, мења правац ка истоку и долази до граничног камена бр. 110. Између ова два гранична камена земљиште је под њивама.

#### **Гранични камен Бр. 110.**

Од граничног камена бр. 110 граница иде вододелницом, прво у правцу на северо-исток и силази на мало седло, мењајући правац ка истоку прелази преко округлог брда, које се налази на 500 м. удаљено од граничног камена бр. 110. Затим силази на дугачко, таласасто и савијено седло и долази до граничног камена бр. 111. Између ова два гранична камена земљиште је под њивама.

#### **Гранични камен Бр. 111.**

Од граничног камена бр. 111 граница иде прво у правцу југ-југо-исток. После 240 м. од овог граничног камена мења правац под правим углом и иде на север—северо-исток, продужује преко дугачког плато-а, па се онда пење на врх Јаворска чука, к. 1319, на коме је подигнут гранични камен бр. 112. Између ова два гранична камена земљиште је под њивама.

#### **Гранични камен Бр. 112.**

Од граничног камена бр. 112 граница иде вододелницом у правцу на југо-исток, пролази кроз шуму, напушта вододелницу, да би остала на бугарској страни једна кућа и двориште, савија и долази на једно дугачко седло, а затим излази на к. 1079, која се налази на широкој тераси и на којој је подигнут гранични камен бр. 113. Између ова два гранична камена земљиште је под њивама.

#### **Гранични камен Бр. 113.**

Од граничног камена бр. 113 граница иде вододелницом ка југо-истоку, сем на 125 м. од граничног камена бр. 113, близу цркве, где иде падином, која је окренута ка територији С. Х. С. да би црква остала у Бугарској. Идући даље она прелази седло, к. 1079, па онда дугачко узвишење, опет седло, одатле се пење на плато, где мења правац под правим углом на 150 м. од граничног камена бр. 114. Између ова два гранична камена земљиште је под њивама.

*Примедба. Становницима из села Бобешина, у пределу Пештера, дозвољено је, од изласка до заласка сунца, да се служе путањом, која иде поред границе отприлике на 150 м., ради доношења воде са извора.*

#### **Гранични камен Бр. 114.**

Од граничног камена бр. 114 граница иде вододелницом на север-северо-исток. На 200 м. отприлике од граничног камена бр. 114 прелази преко једног округлог седла, па се онда пење, прво благим па стрмим нагибом до граничног камена бр. 115.

Између Керимова и Иванова, граница напушта вододелницу и иде путем, који долази са територије С. Х. С., избегавајући пресецање кућа које остају у Бугарској.

*Примедба. Становници села Црешњева, предела Иванова Гора, на бугарској територији, имају права, од изласка до заласка сунца, да иду за пијаћу воду, да поје стоку и перу веш, у потоку, чији је извор на 350 м. отприлике југо-западно од граничног камена 115 и који тече паралелно границом, на 150 м. од ње, у Керимовску долину, на територији С. Х. С. Становништво и стока ићи ће путем, који води из предела Иванова у предео Керимово и употребљаваће воду 60 м. северно и јужно од пута. Исто тако имају права на употребу воде са чесме, која се налази на истом путу.*

#### **Гранични камен Бр. 115.**

Од граничног камена бр. 115 граница иде вододелницом у правцу на северо-исток. Прелази, прво земљиште на коме је подигнут гранични камен бр. 115, а затим се пење благим нагибом на обло узвишење, на коме је подигнут гранични камен бр. 116. Између ова два гранична камена земљиште је под њивама.

#### **Гранични камен Бр. 116.**

Од граничног камена бр. 116 граница иде вододелницом у правцу на северо-исток. Пролази дугачко седло и пење се на округло брдо, к. 1405, на коме је подигнут гранични камен бр. 117. Између ова два гранична камена земљиште је под њивама.

#### **Гранични камен Бр. 117.**

Од граничног камена бр. 117 граница иде вододелницом у правцу на север. Силази прво благим нагибом на дугачко седло, удаљено 800 м. од овог камена, па се затим пење на мало узвишење, преко кога прелази. Одатле понова силази на једно друго седло и пење се на узвишење, које се пружа у правцу север-југ, на коме је подигнут гранични камен бр. 118. Између ова два гранична камена земљиште је под њивама.

#### **Гранични камен Бр. 118.**

Од граничног камена бр. 118 граница иде вододелницом у правцу на север. Силази на седло, удаљено 200 м. од овог камена, па се одавде пење благим нагибом, повијајући се ка северо-истоку, до граничног камена бр. 119, који је подигнут на малом дугуљастом узвишењу, к. 1494, 9 (Харамлија).

#### **Гранични камен Бр. 119.**

Од граничног камена бр. 119 граница иде вододелницом у правцу на северо-исток и силази на седло, на 150 м. отприлике од граничног камена бр. 119, прелази преко једног врха и силази на једно друго седло, на 420 м. од истог камена. Одатле се пење на мали врх и спушта благим нагибом до трећег седла, на 930 м. од истог камена. Затим се пење на мало узвишење, на коме је подигнут гранични камен бр. 120. Између ова два гранична камена земљиште је под њивама и пашњацима.

#### **Гранични камен Бр. 120.**

Од граничног камена бр. 120 граница иде вододелницом у правцу на северо-исток. Силази благим нагибом на седло, на 1000 м. од овог камена, прелази преко њега и пење се на мали стеновити врх, на коме је подигнут гранични камен бр. 121. Између ова два гранична камена земљиште је под пашњацима и њивама.

#### **Гранични камен Бр. 121.**

Од граничног камена бр. 121 граница иде вододелницом у правцу на север, силазећи дугачком косом, на чијој се ивици налази гранични камен бр. 122. Између ова два гранична камена земљиште је под њивама и пашњацима.

#### **Гранични камен Бр. 122.**

Од граничног камена бр. 122 граница иде вододелницом у правцу на северо-запад и силази стрмим нагибом на широко седло, на 280 м. од овог камена, прелази преко њега и опет се пење стрмим нагибом на врх Кумица, к. 1278, где је подигнут гранични камен бр. 123. Између ова два гранична камена земљиште је под њивама и пашњацима.

#### **Гранични камен Бр. 123.**

Од граничног камена бр. 123 граница иде вододелницом и има општи правац ка истоку. Силази благим нагибом на једно дугачко седло, на 520 м. отприлике од овог камена, прелази преко њега уздуж, пење се на округло врх, делом стеновит, на коме је подигнут гранични камен бр. 124. Између ова два гранична камена земљиште је под утрином и пашњацима.

#### **Гранични камен Бр. 124.**

Од граничног камена бр. 124 граница иде благим нагибом, вододелницом у правцу на исток. На 550 м. отприлике од овог граничног камена прелази једно седло, пење се на једно издужено узвишење, на 850 м. од истог камена. Затим силази на једно друго седло, па се одатле пење благим нагибом на мало издужено брдо, одакле мења правац ка југо-истоку и долази до граничног камена бр. 125, који је подигнут на том истом брду. Између ова два гранична камена земљиште је под пашњацима и њивама.

#### **Гранични камен Бр. 125.**

Од граничног камена бр. 125 граница продужује вододелницом у правцу на југо-исток, долази на једно седло, на 320 м. од овог камена, мења правац ка северо-истоку, прелази преко овог седла и пење се благим нагибом на

издужен плато, к. 1212, где је подигнут гранични камен бр. 126. Између ова два гранична камена земљиште је под пашњацима и њивама. Пред граничним каменом бр. 125 граница иде страном, која припада територији С. Х. С., да би на тај начин остала у Бугарској црква села Чудинци.

#### Гранични камен Бр. 126.

Од граничног камена бр. 126 граница иде вододелницом у правцу на север и силази благим нагибом до широког гребена, на чијем је крају подигнут гранични камен бр. 127. Између ова два гранична камена земљиште је под њивама и пашњацима.

#### Гранични камен Бр. 127.

Од граничног камена бр. 127 граница продужује истим гребеном и вододелницом у правцу на север. Силази благим нагибом до граничног камена бр. 128, који је подигнут на малој тераси на том гребену. Између ова два гранична камена земљиште је под пашњацима и њивама.

#### Гранични камен Бр. 128.

Од граничног камена бр. 128 граница иде вододелницом у правцу на север и силази стрмим нагибом ка реци Драговиштици. Она сече пут Босиљград—Ћустендил и долази до граничног камена бр. 129, који је подигнут на к. 690, на северној ивици овога пута, пре но што се дође до реке. Између ова два гранична камена земљиште је под шумом, утрином и њивама.

#### Гранични камен Бр. 129.

Од граничног камена бр. 129 граница иде вододелницом у правцу на северо-исток и сече канал за воденицу, на 2 метра од овог граничног камена, а затим реку Драговиштицу, на 55 м. од истог граничног камена. Одатле се пење у истом правцу, стрмим стеновитим нагибом, до граничног камена бр. 130, који је подигнут на гребену, к. 898.70. Између ова два гранична камена земљиште је под шумом, а има неколико њива.

*ПРИМЕДБА: Пошто се воденица налази на 90 м. источно од граничног камена 129, на бугарској територији, њен сопственик има права, од изласка до заласка сунца, да се служи и да окреће воду из потока. Овај поток дели реку Бранковску на 200 м. отприлике јужно од железничког моста, који се налази на овој реци. Сопственик има право да врши оправке брана потока.*

#### Гранични камен Бр. 130.

Од граничног камена бр. 130 граница иде вододелницом у правцу на северо-исток и долази до гребена, где мења правац ка северу и пење се стрмим нагибом на једно узвишење, к. 1049, на којој је подигнут гранични камен бр. 131. Између ова два гранична камена земљиште је под утрином и њивама.

#### Гранични камен Бр. 131.

Од граничног камена бр. 131 граница иде вододелницом у правцу на север. На 50 м. отприлике од овог граничног камена прелази преко једног малог врха, одатле силази на једно мало седло удаљено око 250 м. од граничног камена бр. 131. Одатле се пење на издужено узвишење удаљено 365 м. и силази на мало седло, одатле се пење опет благим нагибом до граничног камена бр. 132 који је подигнут на к. 1073. Између ова два гранична камена земљиште је обрађено.

#### Гранични камен Бр. 132.

Од граничног камена бр. 132 граница иде вододелницом и има општи правац на северо-исток. Силази благом страном према једном седлу, које је удаљено 400 м. од овог граничног камена, прелазећи га уздуж, па се онда пење опет благим нагибом ка једном узвишењу, к. 1061, на којој је подигнут гранични камен 133. Између ова два гранична камена земљиште је обрађено.

#### Гранични камен Бр. 133.

Од граничног камена бр. 133 граница иде вододелницом и има општи правац на север — северо-исток. Силази благим нагибом на седло, које је удаљено 275 м. од овог граничног камена, па се онда пење благим нагибом на

широки гребен, савијајући ка истоку, и долази до плато-а, на коме је к. 1086, где је подигнут гранични камен бр. 134. Између ова два гранична камена земљиште је под њивама.

На 430 м. од граничног камена бр. 133 граница се удаљује за 26 м. од вододелнице и улази на територију С. Х. С., остављајући две куће са заједничким двориштем на територији Бугарске. На 710 м. од истог граничног камена граница улази за 12 м. на бугарску територију, остављајући цело двориште једне куће на територији С. Х. С.

#### Гранични камен Бр. 134.

Од граничног камена бр. 134 граница иде вододелницом у правцу на северо-исток и прво силази на седло, које је удаљено око 350 м. од овог граничног камена, где мења правац савијајући ка северо-западу и пење се на округло узвишење, удаљено 530 м. од истог граничног камена. Одатле силази до к. 1067,70 на којој је подигнут гранични камен бр. 135. Између ова два гранична камена земљиште је под њивама, а сам гранични камен бр. 135 је у шуми.

#### Гранични камен Бр. 135.

Од граничног камена бр. 135 граница силази вододелницом у правцу на северо-исток—исток, кроз шуму и долази до широке терасе коју прелази, а одатле се спушта на мало седло, и затим пење благим нагибом ка једном широком плато-у. На 630 м. од граничног камена бр. 135 напушта вододелницу и иде ка северу, а на 880 м. од истог камена савија ка северу—северо-истоку тако, да Бугарској оставља атар села Глоговичка махала, а С. Х. С. атар села Млађина махала. Најзад долази до граничног камена бр. 136, који се налази на 12 м. источно од пута тако, да се види од граничног камена бр. 135 и 137. Између ова два гранична камена земљиште је под њивама.

#### Гранични камен Бр. 136.

Од граничног камена бр. 136 граница има општи правац ка северо-истоку следећи пут између Глоговичке махале и Бурбенци махале, који иде скоро вододелницом. На 650 м. од овог камена граница пролази преко дугачког плато-а и долази пењући се лагано и правећи лакат ка северо-западу до граничног камена бр. 137, који је подигнут јужно од малог узвишења, које се пружа у правцу северо-исток—југо-запад. Између ова два гранична камена земљиште је под њивама.

*Примедба: Становници Махале Глоговичке имају право:*

- 1) да од изласка до заласка сунца иду на територију С. Х. С., ради доношења воде са чесме која се налази 280 м. западно од села;
- 2) да од изласка до заласка сунца терају своју стоку ради појења на територију С. Х. С. до потока који тече у долини југо-западно од граничног камена 137, с правом на искоришћавање воде из овог потока од његовог извора па до 300 м. ка југо-западу.

#### Гранични камен Бр. 137.

Од граничног камена бр. 137 граница иде у правцу на северо-исток пролазећи уздуж преко плато-а, следећи пут: Глоговичка махала—Бурбенци махала. Затим силази на мало седло, удаљено 400 м. од овог граничног камена и напуштајући пут продужује вододелницом, пењући се благим нагибом, на округло брдо, к. 1072, на коме је подигнут гранични камен бр. 138. Између ова два гранична камена земљиште је под њивама.

#### Гранични камен Бр. 138.

Од граничног камена бр. 138 граница иде вододелницом, право на север и, на 400 м. од овог камена силази благим нагибом на једно седло, сече једну јаму на два готово једнака дела, па се онда пење на пошумљени врх. Затим силази на једно седло, напушта шуму и пење се благим нагибом, савијајући ка северо-западу, да би исто тако благим нагибом дошла на масив Рудина, који се завршава узвишењем, к. 1208, 5, на коме је подигнут гранични камен бр. 139. Између ова два гранична камена земљиште је под пашњацима.

#### Гранични камен Бр. 139.

Од граничног камена бр. 139 граница иде вододелницом прво ка северо-западу, сасвим прелази узвишење, са чије северне стране продужује поново ка



северу, силази на једно седло, које је удаљено на 350 м. од овог камена. Прелази преко овог седла и пење се на мало узвишење на 450 м. од истог камена, које пресеца. Одатле на 600 м. силази на једно друго седло и затим сече вртачу на 1050 м. а одавде се пење на дугачак гребен, кога уздуж прелази, савија лагано ка северо-западу и пење се благим нагибом на врх Плоче, к. 1251, где је подигнут гранични камен бр. 140. Између ова два гранична камена земљиште је под пашњацима и њивама.

#### Гранични камен Бр. 140.

Од граничног камена бр. 140 граница иде вододелницом у правцу на северо-запад и на 525 м. од овог камена, силази благим нагибом на уско седло, прелази га, а одатле се пење опет благим нагибом на округли плато, к. 1219, где је подигнут гранични камен бр. 141. Између ова два гранична камена земљиште је под пашњацима и њивама.

#### Гранични камен Бр. 141.

Од граничног камена бр. 141 граница продужује вододелницом у правцу на северо-запад. На 350 м. од овог камена силази на једну широку терасу, на чијој је ивици подигнут гранични камен бр. 142, к. 1189. Између ова два гранична камена земљиште је под њивама и пашњацима.

#### Гранични камен Бр. 142.

Од граничног камена бр. 142 граница иде вододелницом у правцу на северо-запад и силази прво стрмим, па онда благим нагибом на широко седло, где сече пут Извор — Треклан, па онда савија на запад и долази до граничног камена бр. 143, који је подигнут на средини седла, к. 975. Између ова два гранична камена земљиште је под њивама и ливадама.

#### Гранични камен Бр. 143.

Од граничног камена бр. 143 граница иде у правој линији ка истоку пењући се благим нагибом на широки гребен, к. 986, на којој је подигнут гранични камен бр. 144. Између ова два гранична камена земљиште је под њивама и пашњацима.

#### Гранични камен Бр. 144.

Од граничног камена бр. 144 граница иде вододелницом и окреће под правим углом ка северу, прелази преко терасе, савија ка северо-западу пењући се благим нагибом на издужено узвишење на коме је подигнут гранични камен бр. 145. Између ова два гранична камена земљиште је под њивама.

#### Гранични камен Бр. 145.

Од граничног камена бр. 145 граница иде вододелницом у правцу на северо-запад. На 200 м. од овог камена силази на широко седло. Прелази га, затим се поново пење благим нагибом на гребен, к. 1017, где је подигнут гранични камен бр. 146. Између ова два гранична камена земљиште је под пашњацима и њивама.

#### Гранични камен Бр. 146.

Од граничног камена бр. 146 граница иде вододелницом у правцу на северо-запад и пење се благим нагибом на издужено узвишење, к. 1721, 20, на чијем јужном делу је подигнут гранични камен бр. 147. Између ова два гранична камена земљиште је под њивама и пашњацима.

#### Гранични камен Бр. 147.

Од граничног камена бр. 147 граница иде вододелницом у правцу на северо-запад и прелази преко целог узвишења уздуж и на 470 м. од овог камена, силази на седло, а одатле пење, прво благим, па онда стрмим нагибом, до граничног камена бр. 148, који је подигнут на крају гребена, к. 1301. Између ова два гранична камена земљиште је под пашњацима.

#### Гранични камен Бр. 148.

Од граничног камена бр. 148 граница продужује вододелницом у истом правцу, благим нагибом, између пута и шуме, па онда савија ка северу и долази до граничног камена бр. 149, који је подигнут на ивици терасе, к. 1387, 30 (Равниште). Између ова два гранична камена земљиште је под пашњацима.

### Гранични камен Бр. 149.

Од граничног камена бр. 149 граница иде вододелницом у правцу на запад и на 225 м. од овог камена пролази преко једног малог врха, одатле се пење стрмим нагибом преко ситне шуме и пашњака „Станови” до граничног камена бр. 150, пошто мало савије ка југо-западу. Између ова два гранична камена земљиште је под пашњацима.

*Примедба:* Становници села Грујинци, на територији С. Х. С., имају право на употребу воде за наводњавање њихових башта, која долази једним вештачким каналом са територије Бугарске, и која извире на широком седлу на 150 м. отприлике од граничног камена бр. 149 и тече ка југо-западу вододелницом.

### Гранични камен Бр. 150.

Од граничног камена бр. 150 граница иде вододелницом у правцу на запад, прелази преко гребена, мења мало правац ка југо-западу и пење се стрмим нагибом на врх Бандера, к. 1726, 5 (Милевска планина), на коме је подигнут гранични камен бр. 151. Између ова два гранична камена земљиште је под пашњацима.

### Гранични камен Бр. 151.

Од граничног камена бр. 151 граница иде вододелницом право на север и спушта се благим нагибом до гребена Мецид, к. 1625, 30, на коме је подигнут гранични камен бр. 152. Између ова два гранична камена земљиште је под пашњацима.

### Гранични камен Бр. 152.

Од граничног камена бр. 152 граница продужује вододелницом на север и на 1460 м. од овог камена силази благим нагибом на седло, прелази га и пење се на мали врх, Бели камен, одатле силази на широку терасу, Градобија, к. 1513, 80, на којој је подигнут гранични камен бр. 153. Између ова два гранична камена земљиште је под пашњацима.

### Гранични камен Бр. 153.

Од граничног камена бр. 153 граница иде вододелницом узимајући правац ка северо-истоку и на 400 м. од овог камена силази стрмим нагибом на седло, на коме је раскрсница путева. Одатле се пење благим нагибом на гребен Плугвина, к. 1449, 30, где је подигнут гранични камен бр. 154. Између ова два гранична камена земљиште је под пашњацима.

### Гранични камен Бр. 154.

Од граничног камена бр. 154 граница иде вододелницом и има општи правац на север. На 280 м. од овог камена прелази преко широког седла, па се онда почиње да пење, прво благим, па онда стрмим нагибом и долази до граничног камена бр. 155, који је подигнут на гребену, к. 1598. Између ова два гранична камена земљиште је под пашњацима.

### Гранични камен Бр. 155.

Од граничног камена бр. 155 граница иде вододелницом у правцу на север и пење се благим нагибом на врх Бандера, на коме је подигнут гранични камен бр. 156, к. 1650. Између ова два гранична камена земљиште је под пашњацима.

### Гранични камен Бр. 156.

Од граничног камена бр. 156 граница иде вододелницом и има општи правац на север — северо-исток. На 250 м. од овог камена силази на једно широко седло, па се онда пење на дугачак плато, преко кога иде све до граничног камена бр. 157, к. 1652. Између ова два гранична камена земљиште је под пашњацима.

### Гранични камен Бр. 157.

Од граничног камена бр. 157 граница иде вододелницом и има општи правац ка северу. На 480 м. од овог камена силази благим нагибом на широко седло, прелази га, па се поново пење благим нагибом на издужено узвишење, на чијој је ивици подигнут гранични камен бр. 158, к. 1643 (Влашки рид). Између ова два гранична камена земљиште је под пашњацима.

#### Гранични камен Бр. 158.

Од граничног камена бр. 158 граница иде вододелницом у правцу на исток, правећи лук. Одатле силази до граничног камена бр. 159, к. 1605, који је подигнут на ивици гребена. Између ова два гранична камена земљиште је под пашњацима.

#### Гранични камен Бр. 159.

Од граничног камена бр. 159 граница иде вододелницом у правцу на север. На 700 м. од овог камена силази благим нагибом на широко седло, па се поново пење на терасу, на чијој је јужној ивици подигнут гранични камен бр. 160, к. 1580. Између ова два гранична камена земљиште је под пашњацима.

#### Гранични камен Бр. 160.

Од граничног камена бр. 160 граница се не држи вододелнице, већ иде у правцу на северо-запад и долази до округлог врха Острика, на коме је подигнут гранични камен бр. 161, к. 1661. Између ова два гранична камена земљиште је под пашњацима.

#### Гранични камен Бр. 161.

Од граничног камена бр. 161 граница иде вододелницом право на исток. На 400 м. од овог камена пролази кроз седло и долази до граничног камена бр. 162, који је подигнут на к. 1651. Између ова два гранична камена земљиште је под пашњацима.

#### Гранични камен Бр. 162.

Од граничног камена бр. 162 граница иде вододелницом у правцу на север. На 550 м. од овог камена силази благим нагибом на дугачко седло, прелази га и савијајући ка северо-западу пење се на мало узвишење, к. 1612, где је подигнут гранични камен бр. 163. Између ова два гранична камена земљиште је под пашњацима.

#### Гранични камен Бр. 163.

Од граничног камена бр. 163 граница иде вододелницом у правцу на северо-исток и прелази преко широког седла на 130 м. од овог камена. Затим се пење благим нагибом на врх Колаџанска гробља и долази до граничног камена бр. 164, к. 1665. Између ова два гранична камена земљиште је под пашњацима.

#### Гранични камен Бр. 164.

Од граничног камена бр. 164 граница иде вододелницом и има општи правац ка северо-истоку. На 450 м. од овог камена силази благим нагибом на седло, прелази га, па се онда пење стрмим нагибом на издужено узвишење, на чијој је средини подигнут гранични камен бр. 165, к. 1657. Између ова два гранична камена земљиште је под пашњацима.

#### Гранични камен Бр. 165.

Од граничног камена бр. 165 граница иде у правој линији вододелницом на север — северо-исток. На 300 м. од овог камена силази стрмим нагибом на седло, па се онда поново пење благим нагибом на округло узвишење Кале, к. 1721, где је подигнут гранични камен бр. 166. Између ова два гранична камена земљиште је под пашњацима.

#### Гранични камен Бр. 166.

Од граничног камена бр. 166 граница иде вододелницом и има општи правац на северо-запад. На 500 м. отприлике од овог камена силази прво на седло па се затим пење на стеновити врх, к. 1720. Одатле силази на широко седло које прелази, па се онда пење благим нагибом на узвишење Било, на чијој јужној ивици мења правац ка северу—северо-западу и долази до граничног камена бр. 167, к. 1733. Између ова два гранична камена земљиште је под пашњацима. Плато се зове Карвави камак.

#### Гранични камен Бр. 167.

Од граничног камена бр. 167 граница иде вододелницом у правој линији на северо—запад-запад. Силази благим нагибом до краја гребена, где мења

правац ка северу, сече на 700 м. од овог камена једно седло. Одатле се пење благим нагибом на велики плато, где опет мења правац ка северо-истоку и пролази кроз шуму, долази до граничног камена бр. 168, који је подигнут на северној ивици овог плато-а. Између ова два гранична камена земљиште је под пашњацима.

#### Гранични камен Бр. 168.

Од граничног камена бр. 168 граница иде вододелницом и има општи правац на исток. Продужује вододелницом и силази благим нагибом до граничног камена бр. 169, који је подигнут на гребену Равна шиба, к. 1637. Између ова два гранична камена земљиште је под пашњацима.

#### Гранични камен Бр. 169.

Од граничног камена бр. 169 граница иде вододелницом у правцу на северо-исток, силазећи на један пропланак и улази у шуму, где мења правац ка северу и долази до граничног камена бр. 170, који је подигнут на ивици гребена, готово на излазу из шуме. Између ова два гранична камена земљиште је под шумом и пашњацима.

#### Гранични камен Бр. 170.

Од граничног камена бр. 170 граница иде вододелницом и има општи правац на северо-исток. Одмах излази из шуме и силази благим нагибом до седла, које се налази на 320 м. од овог камена, па се онда пење на мало узвишење, на 500 м. од истог граничног камена и продужује даље дугачким гребеном, на чијој је ивици подигнут гранични камен бр. 171, к. 1464 (Чокле). Између ова два гранична камена земљиште је под утрином и пашњацима.

#### Гранични камен Бр. 171.

Од граничног камена бр. 171 граница иде вододелницом у правцу на северо-исток и силази благим нагибом до граничног камена бр. 172, к. 1346, који је подигнут на ивици гребена Сврдловица. Између ова два гранична камена земљиште је под утрином.

#### Гранични камен Бр. 172.

Од граничног камена бр. 172 граница иде вододелницом у правцу на северо-исток и силази стрмим нагибом на седло Преслоп, које је удаљено 250 м. од овог граничног камена, па се онда пење благим нагибом, савија јаче ка северо-истоку и излази на мало узвишење, на коме је подигнут гранични камен бр. 173, к. 1373, на масиву Куштарица. Између ова два гранична камена земљиште је под утрином.

#### Гранични камен Бр. 173.

Од граничног камена бр. 173 граница иде у правој линији ка истоку. На 250 м. од овог камена силази на широко седло, преко кога прелази, па се онда пење благим нагибом на врх Варгајвица чука (Меланска), на којој је подигнут гранични камен бр. 174, к. 1391. Између ова два гранична камена земљиште је под њивама и пашњацима.

#### Гранични камен Бр. 174.

Од граничног камена бр. 174 граница иде вододелницом право на север и силази благим нагибом до седла, које је удаљено 700 м. од овог камена и прелази га кроз шуму, пење се на један мали земљишни прегиб, на 800 м. Силази на једно друго седло, на 900 м. од истог камена, а одатле се пење на плато Брезовица, где мења правац ка истоку и долази до граничног камена бр. 175, к. 1334. Између ова два гранична камена земљиште је под пашњацима.

#### Гранични камен Бр. 175.

Од граничног камена бр. 175 граница иде вододелницом и има општи правац на север — северо-исток. Силази благим нагибом на једно уско седло (Рајина падина), које на 470 м. од овог камена прелази па се на 700 м. од истог камена пење на брдо, а одатле на 790 м. силази на друго седло и пење се на издужено брдо (Раскрсе), на коме је подигнут гранични камен бр. 176. Између ова два гранична камена земљиште је под пашњацима.

#### Гранични камен Бр. 176.

Од граничног камена бр. 176 граница иде вододелницом и има општи правац на северо-запад. Силази прво благим нагибом, а на 530 м. од овог камена прелази преко једног малог узвишења, и силази до седла. Одатле се пење на врх Дебела дрма, који је удаљен 800 м. од истог камена. Затим продужује у истом правцу и долази до ивице гребена Гарваница, где је подигнут гранични камен бр. 177, к. 1249. Између ова два гранична камена земљиште је под пашњацима.

#### Гранични камен Бр. 177.

Од граничног камена бр. 177 граница силази вододелницом и има општи правац на северо-запад. Прво се повија ка западу на дужини од 200 м. отприлике од једне тачке на тераси Чулини сегмени, где мења правац нагло ка северо-западу до ивице гребена Локва, на коме је подигнут гранични камен бр. 178, к. 1184. Између ова два гранична камена земљиште је под пашњацима.

#### Гранични камен Бр. 178.

Од граничног камена бр. 178 граница иде вододелницом и има општи правац на северо-запад и иде до ивице гребена Камак, на коме је подигнут гранични камен бр. 179, к. 1112. Између ова два гранична камена земљиште је под пашњацима.

#### Гранични камен Бр. 179.

Од граничног камена бр. 179 граница иде вододелницом и има општи правац на северо-запад. На 520 м. од овог камена силази благим нагибом на једно седло, на чијој се средини налази једно мало узвишење, које пролази, па се онда пење благим нагибом, савијајући ка северу, и долази до граничног камена бр. 180, к. 1093, који је подигнут на врху Јанчева чука. Између ова два гранична камена земљиште је под пашњацима.

#### Гранични камен Бр. 180.

Од граничног камена бр. 180 граница иде вододелницом у правцу на северо-запад и силази на седло, које је удаљено 150 м. од овог камена, прелази га, па се онда пење благим нагибом поред шуме до малог врха Борина чука, на коме је подигнут гранични камен бр. 181, к. 1073. Између ова два гранична камена земљиште је под пашњацима.

#### Гранични камен Бр. 181.

Од граничног камена бр. 181 граница иде вододелницом ка северо-западу, поред шуме, и силази благим нагибом до гребена Киселица, на чијој је ивици подигнут гранични камен бр. 182, к. 982. Између ова два гранична камена земљиште је под пашњацима.

#### Гранични камен Бр. 182.

Од граничног камена бр. 182 граница иде вододелницом и има општи правац ка северу. Силази на дугачко седло, кога на 650 м. од овог камена прелази и пење се благим нагибом на врх Митарина чука, на коме је подигнут гранични камен бр. 183, к. 948. Између ова два гранична камена земљиште је под њивама.

#### Гранични камен Бр. 183.

Од граничног камена бр. 183 граница иде вододелницом у правцу на северо-запад, врло благим нагибом, до гребена, к. 866, где је подигнут гранични камен бр. 184. Између ова два гранична камена земљиште је под њивама.

#### Гранични камен Бр. 184.

Од граничног камена бр. 184 граница силази вододелницом прво у правцу на северо-запад. На 400 м. од овог камена долази до десне обале реке Ерме, одатле полази право на север и иде десном обалом ове реке у дужини од 124 м. Затим прелази Ерму (Трнску) источно од Стрезимироваца, а на

524 м. од граничног камена бр. 184 и долази до граничног камена бр. 185, који је подигнут на јужној ивици пута Трн — Клисуре.

*Примедба: Сопственик воденице и његови родници, која се налази на бугарској територији, а на 150 м. северо-источно од места, где граница прелази реку Ерму, има права на употребу и оправку јаза од изласка до заласка сунца. Јаз ове воденице налази се близу мало пре поменуте тачке (тачка где граница сече реку Ерму на њеној десној обали) и остаје на територији С. Х. С.*

#### **Гранични камен Бр. 185.**

Од граничног камена бр. 185 граница иде у правој линији ка северу. Пошто пређе друм Трн—Клисуре не иде вододелницом на дужини од 560 м. Потом савија ка северо-западу, иде вододелницом и долази, пењући се стрмим нагибом, до граничног камена бр. 186, који је подигнут на гребену, к. 964. Између ова два гранична камена земљиште је под њивама.

*Примедба: Становници мале Махале села Стрезимировци, на територији С. Х. С., поред границе (на 800 м. отприлике од граничног камена бр. 185), имају права од изласка до заласка сунца да се служе водом из потока Преход, који извире на бугарској територији отприлике на 500 м. у пределу Петровог рита. Имају право такође да наврћу воду и да оправљају канал.*

#### **Гранични камен Бр. 186.**

Од граничног камена бр. 186 граница иде вододелницом право на север. Пење се стрмим нагибом на гребен Градиште и долази до граничног камена бр. 187, к. 1272. Између ова два гранична камена земљиште је под њивама.

#### **Гранични камен Бр. 187.**

Од граничног камена бр. 187 граница продужује вододелницом ка северу истим гребеном, готово све кроз шуму и долази до врха Голема рудина, на коме је подигнут гранични камен бр. 188. Између ова два гранична камена земљиште је покривено углавном шумом и нешто мало пашњацима. (Део границе од граничног камена бр. 105 до граничног камена бр. 188 је нова С. Х. С.—Бугарска граница).

#### **Гранични камен Бр. 188.**

Од граничног камена бр. 188 граница иде вододелницом и има општи правац на исток. Прелази преко два мала врха, удаљена 135 м. и 380 м. од овог камена. Полазећи од другог врха улази у шуму и силази благим нагибом на дугачко седло на 620 м. од истог камена. Ту савија ка северо-истоку и пење се благим нагибом све кроз шуму, до округлог врха, к. 1484, где је подигнут гранични камен бр. 189. Између ова два гранична камена земљиште је углавном под шумом и нешто мало под пашњацима.

*Примедба: Од граничног камена бр. 188 (Голема рудина) до граничног камена бр. 200 је стара српско-бугарска граница.*

*Гранични камен бр. 188 (Голема рудина) по тексту Уговора о миру је к. 1516, а на новој граничној карти к. 1481.*

#### **Гранични камен Бр. 189.**

Од граничног камена бр. 189 граница иде вододелницом у правцу на северо-исток, кроз шуму, благим нагибом, готово у правој линији, до граничног камена бр. 190, који је подигнут на седлу.

#### **Гранични камен Бр. 190.**

Од граничног камена бр. 190 граница иде вододелницом у правцу на северо-исток, кроз шуму, готово у правој линији, пењући се благим нагибом до граничног камена бр. 191, који је подигнут на шиљатом врху Пехчана чука, к. 1447.

#### **Гранични камен Бр. 191.**

Од граничног камена бр. 191 граница иде вододелницом мења сасвим правац, прво ка југу—југо-истоку, силази стрмим нагибом, излази из шуме и иде преко пашњака. На 400 м. од овог камена опет мења правац ка истоку и силази на дугачак гребен, на чијој је ивици подигнут гранични камен бр. 192.

### Гранични камен Бр. 192.

Од граничног камена бр. 192 граница иде вододелницом, прво у правцу на исток, отприлике 100 м. Затим савија ка северо-истоку и силази благим нагибом до седла, које је удаљено 780 м. од овог камена. Савија поново у правцу на север—северо-исток и пење се стрмим нагибом до гребена Здравчин камик, к. 1254, где је подигнут гранични камен бр. 193, урезан у стени. Између ова два гранична камена земљиште је под пашњацима.

### Гранични камен Бр. 193.

Од граничног камена бр. 193 граница иде вододелницом и има општи правац на северо-исток. На 300 м. од овог граничног камена прелази преко малог дугачког узвишења, па силази затим на мало седло. Одатле се пење прво благим, па онда стрмим нагибом до граничног камена бр. 194, који је урезан у стени. Између ова два гранична камена земљиште је под пашњацима.

### Гранични камен Бр. 194.

Од граничног камена бр. 194 граница иде вододелницом у правцу на северо-исток. Пошто пређе дугуљасто узвишење, силази на седло на 300 м. од овог камена. Затим, пошто пређе преко њега, пење се стрмим нагибом и по други пут прелази преко дугуљастог узвишења на 760 м. од истог камена. Одатле силази стрмим нагибом до граничног камена бр. 195, који је урезан у стени (Штрби камен), к. 1525. Између ова два гранична камена земљиште је под пашњацима.

### Гранични камен Бр. 195.

Од граничног камена бр. 195 граница иде вододелницом у правцу на исток и силази стрмим нагибом на седло, које је удаљено 310 м. од овог камена. Одатле се пење благим нагибом на мало дугуљасто узвишење, на коме је подигнут гранични камен бр. 196. Између ова два гранична камена земљиште је под пашњацима.

### Гранични камен Бр. 196.

Од граничног камена бр. 196 граница иде вододелницом и има општи правац на северо-исток. Одмах пролази кроз шуму и силази стрмим нагибом на седло, које се налази на 500 м. од овог камена. Одатле се пење на дугуљаст плато, на коме је подигнут гранични камен бр. 197. Између ова два гранична камена земљиште је под шумом и пашњацима.

### Гранични камен Бр. 197.

Од граничног камена бр. 197 граница иде вододелницом и има општи правац ка северо-истоку. Силази благим нагибом кроз шуму и долази до седла, које је удаљено 500 м. од овог камена. Одатле се пење на мало, дугуљасто, пошумљено узвишење, на 660 м. од истог камена. Затим се спушта стрмим нагибом на друго седло на 820 м. од граничног камена бр. 197. Ту мења потпуно правац ка северо-западу, продужује кроз шуму стрмим нагибом и долази до пошумљеног врха, на коме је подигнут гранични камен бр. 198. Између ова два гранична камена земљиште је под шумом, њивама и пашњацима.

### Гранични камен Бр. 198.

Од граничног камена бр. 198 граница иде прво у правцу на северо-исток, па онда савија оштро на северо-запад. У почетку се спушта стрмим нагибом на седло, прелази га и излази из шуме. Одатле продужује вододелницом, сем на 290 м. од граничног камена бр. 198, где иде путем између села Милославци и Дашчани кладенац и пење се на плато Дашчани кладенац, где се налази гранични камен бр. 199. Између ова два гранична камена земљиште је под шумом и пашњацима.

### Гранични камен Бр. 199.

Од граничног камена бр. 199 граница иде у правцу на северо-исток у правој линији преко њива и, пошто прође преко плато-а Дашчани кладенац, долази до граничног камена бр. 200, к. 1342.

### Гранични камен Бр. 200.

Гранична линија пење се благо од граничног камена бр. 200 у правцу север—северо-исток. Полази са једног широког плато-а, где су њиве, и тако се благо пење док не дође до граничног камена бр. 201, увек идући вододелницом.

Код граничног камена бр. 200 завршава се стара српско-бугарска граница и почиње нова С. Х. С.-бугарска до граничног камена бр. 304.

### Гранични камен Бр. 201.

Од граничног камена бр. 201 граница иде ка северо-истоку, силазећи на седло „Преслапина”, које је удаљено за 115 м. од граничног камена бр. 201, пролазећи кроз шумарке.

Одатле се пење у истом правцу, па онда окреће у правцу на исток, пролазећи кроз густу шуму око 100 м. Потом пролази кроз зиратно земљиште, идући стално вододелницом, док не дође до граничног камена бр. 202, који се налази на ћувику „Војнова глава”.

### Гранични камен Бр. 202.

Од граничног камена бр. 202 граница прелази преко једног плато-а за 150 м. у правцу на исток. Одатле силази стрмо у правцу северо-исток на једно седло, које се налази на половини пута између ова два гранична камена и које је удаљено 340 м. од граничног камена бр. 202. Одавде граница се пење у правцу северо-истока, до граничног камена бр. 203, који се налази на ћувику „Ранђелов гроб”.

### Гранични камен Бр. 203.

Од граничног камена бр. 203 граница силази у правцу северо-исток, врло благом падином, до једног подужег седла, које је на половини пута између ова два гранична камена, где сече путању Дашчани кладенац—Вучји дол. Одатле продужује у правцу северо-исток до узвишења Масина, где се налази гранични камен бр. 204. Граница иде стално вододелницом.

### Гранични камен Бр. 204.

Од граничног камена бр. 204 граница силази за око 400 м. на седло, углавном у правцу југо-исток, држећи се строго вододелнице. Одатле почиње да се пење на један мали ћувик до граничног камена бр. 205, идући једном стазом која води у истом правцу.

### Гранични камен Бр. 205.

Граница продужује у истом правцу ка југо-истоку и спушта се у почетку по једном врло стрмом нагибу, пролази кроз ливаде и силази на једно широко седло „Крагујев дол”, на коме се налази стаза, која води из села Вучји Дол у Зелени Град; одатле почиње да се пење прво благим нагибом, а после стрмим и долази на гранични камен бр. 206, који се налази у шуми.

### Гранични камен Бр. 206.

Граница продужује углавном у правцу ка југо-истоку по једном дугачком и узаном плато-у, готово равном, прелази преко седла Преслап, кроз зиратно земљиште. Од седла, граница се пење, држећи се стално вододелнице, све до врло стрмог и каменитог чукара, на коме се налази гранични камен бр. 207 (Камена струка).

### Гранични камен Бр. 207.

Од граничног камена бр. 207 граница иде у правој линији углавном у правцу на југо-исток ка тригонометриској тачци на Рују. Остављајући плато где се налази гранични камен бр. 207, силази у једно удоље, чије су стране стрме и камените, потом сече један поточић, поново се пење веома стрмом падином у правој линији до граничног камена бр. 208, који се налази у правцу граничног камена на Рују.

### Гранични камен Бр. 208.

Граница продужује у истом правцу на југо-исток и то у правој линији, пењући се на масив Руј, пролази кроз зиратно земљиште до граничног камена бр. 209.



#### Гранични камен Бр. 209.

Граница продужује у истом правцу на југо-исток у правој линији, док не дође на највишу тачку Руја, где се налази тригонометриски знак (заједничка тачка обеју заинтересованих земаља).

#### Гранични камен Бр. 210.

Од виса Руј граница узима правац на магнетски север, и то у правој линији, до граничног камена бр. 211, пролазећи кроз пашњак.

#### Гранични камен Бр. 211.

Од граничног камена бр. 211 граница продужује у истом правцу ка северу (магнетском) и то у правој линији, силазећи низ падине Руја, прави једну кружну линију обилазећи око Кладенца (Орлов кладенац), који се налази на седлу, а који остаје Бугарској. Одавде граница продужује пењући се до граничног камена бр. 212, пролазећи стално кроз пашњаке.

#### Гранични камен Бр. 212.

Од граничног камена бр. 212 граница продужује у правој линији у правцу на северо-запад, пролазећи преко седла, које се налази између „Камена струка” и „Пландиште”, а даље кроз зиратно земљиште до граничног камена бр. 213.

#### Гранични камен Бр. 213.

Од граничног камена бр. 213 граница силази низ врло стрм нагиб, у главном правцу на север, идући вододелницом до седла „Живонија”, пролазећи преко једног пута, где се налази гранични камен бр. 214. Земљиште је местимично под буковом гором.

#### Гранични камен Бр. 214.

Од граничног камена бр. 214 граница иде по нагибу врло стрмом и каменитом, испочетка у правцу на север, а после на север—северо-исток на источни део ђувика „Јаворовски камен”, где је постављен гранични камен бр. 215. Граница иде стално вододелницом.

#### Гранични камен Бр. 215.

Од граничног камена бр. 215 граница иде вододелницом на север—северо-исток пењући се благо гребеном, до граничног камена бр. 216.

#### Гранични камен Бр. 216.

Граница иде вододелницом углавном у правцу на северо-исток стално поред гребена до пута, који води из Вучјег Дола у Ломницу, где достиже једно седло на коме се налази гранични камен бр. 217. Једно мало узвишење налази се готово на половини пута између граничних каменова бр. 216 и 217.

#### Гранични камен Бр. 217.

Граница иде строго вододелницом у правцу на северо-исток, гребеном до каменитог врха Ракитски камен, где је подигнут гранични камен бр. 219. Између ова два гранична камена земљиште је потпуно обрасло шумом.

#### Гранични камен Бр. 218.

Граница скреће на исток вододелницом, пролазећи кроз врло густу шуму, спушта се стрмим нагибом до граничног камена бр. 219, где пресеца малу стазу која веже село Ракиту и Ломницу.

#### Гранични камен Бр. 219.

Од граничног камена бр. 219 граница иде у правцу на северо-исток силазећи до широког седла, које се налази на половини пута између ова два камена и идући увек вододелницом—гребеном. У почетку пролази кроз стару шуму, излази из ње пролазећи кроз пашњаке у којима има шиљатог камења.

#### Гранични камен Бр. 220.

Од граничног камена бр. 220 граница иде строго вододелницом и једним планинским гребеном, у почетку у правцу на југо-исток, силазећи кроз стару шуму и једно седло. Одатле се пење и онда одједном скреће на север—северо-исток, правећи врло јак завијутак, и долази пењући се до граничног камена бр. 221, који се налази на једном ћувику.

#### Гранични камен Бр. 221.

Од граничног камена бр. 221 граница иде вододелницом и гребеном, силазећи до седла, које се налази на половини пута између ова два гранична камена. Потом се пење врло благо до граничног камена бр. 222, идући у исто време покрај ивице шуме и једне стазе, која остаје у Бугарској.

#### Гранични камен Бр. 222.

Од граничног камена бр. 222 граница иде строго вододелницом и то у правцу северо-исток—исток, прелазећи преко једне стазе, која остаје у Бугарској. Продужује до седла испред Сипа, где се налази раскрсница путања. Одатле се пење по стрмој страни до на врх ћувика Сип, где се налази гранични камен бр. 223.

#### Гранични камен Бр. 223.

Од граничног камена бр. 223 граница иде вододелницом у правцу на југ силазећи до седла. Одатле се полако пење на један ћувик у правцу северо-истока до плато-а, на коме је подигнут гранични камен бр. 224.

#### Гранични камен Бр. 224.

Граница иде вододелницом у правцу југо-истока, силазећи благо на једно седло, а затим пење се по благој падини до граничног камена бр. 225.

#### Гранични камен Бр. 225.

Граница се прво нагло спушта, потом врло благо у правцу југо-истока, идући увек вододелницом до граничног камена бр. 226.

#### Гранични камен Бр. 226.

Граница мења правац и иде углавном на северо-исток—исток, увек вододелницом. Прелази преко једне путање на 200 м. отприлике испред граничног камена бр. 226-а.

#### Гранични камен Бр. 226-а.

Од граничног камена бр. 226-а граница иде углавном у правцу север—северо-исток до седла Шуме, затим окреће на исток, прелази преко путање, и тако се пење до граничног камена бр. 227, који је подигнут код Шаркове махале.

#### Гранични камен Бр. 227.

Граница мења правц и иде у правој линији на југо-исток, пењући се уз благ нагиб до ћувика на коме се налази гранични камен бр. 228.

#### Гранични камен Бр. 228.

Граница иде према истоку у правој линији, пролазећи кроз шуму и пењући се на један ћувик, на коме је подигнут гранични камен бр. 228-а.

#### Гранични камен Бр. 228-а

Од граничног камена бр. 228-а граница силази у правцу југо-истока, држећи се строго вододелнице, пролази кроз земљиште обрасло шумом и долази благом косом на гранични камен бр. 229.

#### Гранични камен Бр. 229.

Граница иде вододелницом у правој линији у правцу југо-исток—исток, спушта се веома стрмом падином и пролази земљиште покривено младом шумом до саставка река Јерме и Јабланице, где се налази гранични камен бр. 230.

#### Гранични камен Бр. 230.

Од граничног камена бр. 230 граница иде матицом реке Јабланице до једне стене, која се налази према утоку једног потока у Јабланицу. Овај поток долази западно од села Врапче. (Гранични камен бр. 231 налази се на поменутој стени, на десној обали Јабланице).

#### Гранични камен Бр. 231.

Од граничног камена бр. 231 граница иде право на север, обилазећи село Банке, које остаје у Бугарској. Одатле иде стрмим нагибом у правцу север—северо-исток ка плато-у Вишеград, где се налази гранични камен бр. 232. Земљиште између села Банке и Вишеграда обрасло је шумом.

#### Гранични камен Бр. 232.

Граница продужује строго вододелницом, спуштајући се благо кроз шуму до седла. Одатле се пење, идући право на север, до граничног камена бр. 233.

#### Гранични камен Бр. 233.

Од граничног камена бр. 233 граница иде вододелницом у правцу север—северо-исток, па после северо-исток—исток, достиже до гребена, заобилази га и узима правац ка истоку, да се попне на ћувик (Дубе), на коме се налази гранични камен бр. 234.

#### Гранични камен Бр. 234.

Од граничног камена бр. 234 граница иде вододелницом на северо-исток, силази око 200 метара на један мали плато. Одатле продужује у истом правцу, стално вододелницом, пењући се прелази једно зиратно земљиште и једно друго каменито до подножја виса Голеша; затим веома стрмом и каменитом косом долази до врха Голеша, где је подигнут гранични камен бр. 235.

#### Гранични камен Бр. 235.

Од граничног камена бр. 235 граница се спушта вододелницом, по врло стрмим падинама виса Глеша, у правцу север—северо-запад до једног седла, где сече једну путању, која прелази преко овог седла. Одатле се пење обичним падинама до граничног камена бр. 236.

#### Гранични камен Бр. 236.

Од граничног камена бр. 236 граница иде у правој линији на исток, и пошто прво пређе преко једне путање, силази благим нагибима, а затим се пење до граничног камена бр. 237.

#### Гранични камен Бр. 237.

Од граничног камена бр. 237 граница иде у правој линији на југ—југо-исток, да би сишла до потока. Затим се пење благом падином до граничног камена бр. 238, који се налази на једном малом плато-у.

#### Гранични камен Бр. 238.

Од граничног камена бр. 238 граница силази у правцу северо-истока, држећи се вододелнице, до широког седла, које се налази на половини пута између ова два гранична камена. Одатле почиње благо да се пење, секући једну путању, до плато-а Спахијски крст, где се налази гранични камен бр. 239.

#### Гранични камен Бр. 239.

Од граничног камена бр. 239 граница силази, држећи се вододелнице, у правој линији, у правцу северо-исток, секући једну путању, док не дође на гранични камен бр. 240.

#### Гранични камен Бр. 240.

Од граничног камена бр. 240 граница иде у правцу југо-исток—исток, спуштајући се у правој линији до граничног камена бр. 241, који је подигнут поред пута Трн (Врапча)—Цариброд.

#### **Гранични камен Бр. 241.**

Од граничног камена бр. 241 граница иде ка југу—југо-истоку, прелази преко пута Цариброд—Трн (Врапча) и пење се, држећи се вододелнице, благим нагибом ка плато-у Борје. Када дође на плато, граница мења свој правац ка северо-истоку и пролазећи преко целог плато-а, долази до граничног камена бр. 242, који је подигнут на источном делу плато-а Борје.

#### **Гранични камен Бр. 242.**

Од граничног камена бр. 242 граница благо силази, држећи се вододелнице, у правцу на исток до седла. Одатле скреће у правцу север—северо-исток, пењући се на ћувик (Николинци), где се налази гранични камен бр. 243.

#### **Гранични камен Бр. 243.**

Од граничног камена бр. 243 граница иде држећи се вододелнице у правој линији у правцу југо-исток, силази благо до седла, прелази га и пење се на један мали плато, где се налази гранични камен бр. 244.

#### **Гранични камен Бр. 244.**

Од граничног камена бр. 244 граница иде истим правцем ка југо-истоку у правој линији, прелазећи преко једног малог седла и долази до граничног камена бр. 244-а, који се налази у почетку плато-а.

#### **Гранични камен Бр. 244-а.**

Од граничног камена бр. 244-а граница силази у правцу југо-истока држећи се вододелнице, сече једну путању и иде у правој линији до граничног камена бр. 244-б, који се налази у подножју ћувика котираног са 1067.

#### **Гранични камен Бр. 244-б.**

Од граничног камена бр. 244-б, граница иде силазећи у правој линији у правцу северо-истока до граничног камена бр. 245, који се налази на седлу.

#### **Гранични камен Бр. 245.**

Од граничног камена бр. 245 граница окреће ка северо-истоку пролазећи подножјем плато-а и идући стално седлом. Одатле се пење у истом правцу док не дође до граничног камена бр. 246, који је подигнут на јужној ивици ћувика.

#### **Гранични камен Бр. 246.**

Од граничног камена бр. 246 граница силази по стрмој падини, држећи се вододелнице, у правцу југо-исток до једног седла, које се налази у подножју Кошарић, где се налази гранични камен бр. 246-а.

#### **Гранични камен Бр. 246-а.**

Од граничног камена бр. 246-а граница иде дуж једне путање у правцу север—северо-исток, док не дође до граничног камена бр. 247.

#### **Гранични камен Бр. 247.**

Од граничног камена бр. 247 граница силази по једној стрмој падини кроз младу шуму у правцу истока. После окреће на северо-исток, пролази преко једног малог седла до граничног камена бр. 248, који се налази на јужном делу тога плато-а. Граница се држи стално вододелнице.

#### **Гранични камен Бр. 248.**

Од граничног камена бр. 248 граница се спушта благо у правцу северо-исток до једног седла. Одатле, држећи се вододелнице, иде у истом правцу док не дође до граничног камена бр. 249, који се налази на једном плато-у. Седло се налази отприлике на половини пута између ова два гранична камена.

#### **Гранични камен Бр. 249.**

Од граничног камена бр. 249 граница иде ка северу по једном плато-у, за једно 120 м. отприлике, затим силази на једно широко седло, стално

идући у истом правцу, потом се пење на један мали плато, на коме се налази гранични камен бр. 250. Граница се држи стално вододелнице и иде кроз шуму.

#### Гранични камен Бр. 250.

Од граничног камена бр. 250 граница силази, углавном, у правцу северо-исток, по стрмој падини ка једном седлу, које се налази на половини пута између та два гранична камена. Ту прелази преко две путање, а затим се пење до граничног камена бр. 251, који се налази на једном дугачком плато-у. Граница се држи стално вододелнице.

#### Гранични камен Бр. 251.

Од граничног камена бр. 251 граница продужује да иде дугачким плато-ом у правцу на север. Потом силази на северо-исток на једно седло, где прелази преко једне путање, одакле почиње да се пење у истом правцу, а затим скреће ка северу—северо-западу док не дође до граничног камена бр. 252, који се налази на једном малом голом ћувику.

#### Гранични камен Бр. 252.

Од граничног камена бр. 252 граница иде, држећи се вододелнице, у правцу северо-истока све дуж једне путање. У почетку она силази благим падинама по једном широком гребену, затим додирујући шуму, силази по стрмом нагибу, и долази на широко седло. Одатле идући у правцу на север пење се вододелницом на један мали шумовити плато, где се налази гранични камен бр. 253.

#### Гранични камен Бр. 253.

Од граничног камена бр. 253 граница силази вододелницом, углавном, у правцу на исток, у почетку пролазећи кроз шуму, а после кроз зиратно земљиште, до граничног камена бр. 253-а, који је постављен на источној ивици плато-а.

#### Гранични камен Бр. 253-а.

Од граничног камена бр. 253-а, граница силази у правцу северо-истока држећи се вододелнице, затим мења правац идући ка северу, пролазећи кроз зиратно земљиште, до граничног камена бр. 254, који је постављен одмах у почетку дугачког и огољеног плато-а.

#### Гранични камен Бр. 254.

Од граничног камена бр. 254 граница иде ка северо-истоку у правој линији, прелази преко широког плато-а и на 125 м. од граничног камена бр. 254 пресеца један пут и долази до граничног камена бр. 255, који се налази на северном крају истог плато-а.

#### Гранични камен Бр. 255.

Од граничног камена бр. 255 граница силази у правој линији, по благој падини, у правцу северо-истока до граничног камена бр. 256, који је постављен на тој падини.

#### Гранични камен Бр. 256.

Од граничног камена бр. 256 граница силази благо у правцу северо-истока, држећи се вододелнице, до граничног камена бр. 256-а, који је постављен у подножју планине, на путу који везује Сливницу за Доње Невје.

#### Гранични камен Бр. 256-а.

Од граничног камена бр. 256-а граница иде у правој линији, у правцу на северо-исток, до граничног камена бр. 257, који се налази на левој обали Лукавице на њеном ушћу са реком на којој се налази Доња Невја, западно од Вишња.

#### Гранични камен Бр. 257.

Од граничног камена бр. 257 граница иде матицом Лукавице низводно, до граничног камена бр. 258, који се налази на реци Лукавици, 1100 м. отприлике северо-источно од села Сливнице (гранични камен бр. 258 подигнут је на десној обали реке Лукавице).

#### **Гранични камен Бр. 258.**

Од граничног камена бр. 258 па све до граничног камена бр. 263, који је подигнут на путу Цариброд—Софија и то на 50 м. западно од раскрснице пута за Калотину, гранична линија иде тачно у правој линији у правцу на северо-исток. Од граничног камена бр. 258 граница се пење стрмим падинама на шумовито земљиште до граничног камена бр. 259, који се налази на падини једног гребена који се спушта у правцу северо-запад—југо-исток.

#### **Гранични камен Бр. 259.**

Од граничног камена бр. 259 граница продужује у правој линији, и у истом правцу северо-исток пресеца два талвега док не дође до граничног камена бр. 260, који се налази на северној страни ђувика, к. 805, пошто је претходно прошла кроз две мале шумице.

#### **Гранични камен Бр. 260.**

Од граничног камена бр. 260 граница продужује у истом правцу, пролази кроз једну малу шумицу и преко једног ђувика да би дошла на гранични камен бр. 261, који је подигнут на источном крају плато-а.

#### **Гранични камен Бр. 261.**

Од граничног камена бр. 261 граница продужује у истом правцу на северо-исток у правој линији, у почетку силазећи по врло стрмој падини, прелази преко талвега једног потока, затим преко једног шумовитог гребена и једног другог талвега где се налази једна путања и напослетку пењући се долази на гранични камен бр. 262, који је постављен на крајњем северо-западном делу малог плато-а, к. 673.

#### **Гранични камен Бр. 262.**

Од граничног камена бр. 262 граница продужује у правој линији ка северо-истоку, силазећи на један мали плато и то падином врло стрмом и обраслом шумом у своме првом делу, до граничног камена бр. 263, који је подигнут на путу Цариброд—Софија, на 50 м. западно од раскрснице пута за Калотину.

#### **Гранични камен Бр. 263.**

Од граничног камена бр. 263 граница продужује у правој линији ка северо-истоку, преко зиратног земљишта, до граничног камена бр. 264, који је подигнут уз жељезничку пругу.

#### **Гранични камен Бр. 264.**

Од граничног камена бр. 264 граница продужује у правој линији ка северо-истоку, пролазећи кроз ливаде, сече један пут и долази на гранични камен бр. 265, који се налази на левој обали реке Нишаве.

#### **Гранични камен Бр. 265.**

Од граничног камена бр. 265 граница иде у правој линији и прелази преко реке Нишаве, а затим кроз ливаде на њеној десној обали. После прелази преко једног пута код к. 473, и пење по каменитој падини до граничног камена бр. 266, који се налази на самој падини.

#### **Гранични камен Бр. 266.**

Од граничног камена бр. 266 граница се пење, благим нагибом, у правој линији ка северо-истоку, пролази кроз шумарак, остављајући у Бугарској једну кућу и око ње имање. После тога иде по равном земљишту до граничног камена бр. 267, који је подигнут на ивици шуме.

#### **Гранични камен Бр. 267.**

Од граничног камена бр. 267 граница иде у правој линији ка северо-истоку, у почетку кроз шуму, после силази у долину, да би почела понова да се пење преко каменитог терена до граничног камена бр. 268, који је подигнут на ивици шуме.

#### **Гранични камен Бр. 268.**

Од граничног камена бр. 268, који се налази на једном плато-у, граница силази у правој линији ка северо-истоку у долину, пролазећи кроз шуму, затим се пење да би понова сишла, и долази до граничног камена бр. 269, пошто претходно пређе преко једне путање. (Гранични камен бр. 269 налази се у подножју виса, остављајући Бугарској цркву села Липинци).

#### **Гранични камен Бр. 269.**

Од граничног камена бр. 269 граница стално иде у правој линији ка северо-истоку, док не дође до граничног камена бр. 270, који је подигнут на једној дугачкој падини плато-а Рудина.

#### **Гранични камен Бр. 270.**

Од граничног камена бр. 270 граница иде у правој линији ка северо-истоку, пењући се до граничног камена бр. 271, који је подигнут на једној падини Рудине.

#### **Гранични камен Бр. 271.**

Од граничног камена бр. 271 граница иде у правој линији ка северо-истоку, силазећи до долине, пресеца један пут на 200 м. од граничног камена бр. 271, одатле граница продужује кроз поље, док не стигне на гранични камен бр. 272 (Горње Поље), који је подигнут такођер на једном путу.

#### **Гранични камен Бр. 272.**

Од граничног камена бр. 272 граница иде у правој линији ка северо-истоку, пролази кроз зиратно земљиште до граничног камена бр. 273, који је подигнут на северо-западном подножју плато-а Рудина.

#### **Гранични камен Бр. 273.**

Од граничног камена бр. 273 граница иде у правој линији на северо-исток, спуштајући се прво у долину и затим пењући кроз зиратно земљиште и шибље долази до граничног камена бр. 274.

#### **Гранични камен Бр. 274.**

Од граничног камена бр. 274 граница иде у правој линији ка северо-истоку. Прво се благо спушта у долину једног потока, потом се пење пролазећи кроз њиве, све у истом правцу, до граничног камена бр. 275, који је подигнут на падини близу једног шумарка.

#### **Гранични камен Бр. 275.**

Од граничног камена бр. 275 граница иде у правој линији, пењући се стално ка северо-истоку. У почетку иде ивицом једног шумарка, после пролази кроз равно земљиште, док не дође у њиве, где се налази гранични камен бр. 276, који је подигнут у подножју плато-а (Повковица).

#### **Гранични камен Бр. 276.**

Од граничног камена бр. 276 граница иде у правој линији на северо-исток, пењући се кроз каменито земљиште, док не дође до граничног камена бр. 277, који се налази на плато-у Ковачца. (Од граничног камена бр. 271 до 277, граничну линију чини потпуно једна права линија у правцу северо-исток).

#### **Гранични камен Бр. 277.**

Од граничног камена бр. 277 граница силази благом падином у правцу северо-исток и то вододелницом, потом окреће у правцу северо-запад до једног широког седла, на коме прелази преко једне путање. Одатле граница окреће на север, пролазећи кроз њиве, до граничног камена бр. 278 (Бучумет).

#### **Гранични камен Бр. 278.**

Од граничног камена бр. 278 граница иде у правцу на северо-исток, сече реку Нишаву на њеном саставку са једним потоком, пење се кроз каменито земљиште идући стално вододелницом, и долази до граничног камена бр. 279, пошто претходно дође до пута, који води из Комштице у Типош, где се налази гранични камен бр. 278-а, на левој обали Нишаве.

#### **Гранични камен Бр. 278-а.**

Од граничног камена бр. 278-а граница иде у правцу на северо-исток, сече реку Нишаву на њеном саставку са једним потоком, пење се кроз каменито земљиште, идући стално вододелницом, долази до граничног камена бр. 279, пошто претходно заобиђе јужну падину плато-а.

#### **Гранични камен Бр. 279.**

Од граничног камена бр. 279 граница се пење у правцу на северо-исток, идући вододелницом, пролази кроз њиве, потом скреће на северо-запад до граничног камена бр. 280, који се налази на једном голом плато-у (Големо дрво).

#### **Гранични камен Бр. 280.**

Од граничног камена бр. 280 граница се пење у правцу на северо-исток, прелази преко једне путање, окреће у правцу север—северо-исток, и пошто пређе преко талвега једног потока, продужује у правој линији, пењући се до граничног камена бр. 281, који је подигнут на једном стрмом нагибу.

#### **Гранични камен Бр. 281.**

Од граничног камена бр. 281 граница се пење у правцу на север—северо-исток, у правој линији, по врло стрмој падини до граничног камена бр. 282, који је подигнут на једном путу.

#### **Гранични камен Бр. 282.**

Од граничног камена бр. 282 граница се креће у правцу на север—северо-исток, у правој линији, пењући се по врло стрмој и каменитој падини до граничног камена бр. 283, који је подигнут на једном дугачком плато-у (Видлич), који се пружа северо-запад—југо-исток. Од граничног камена бр. 283 (Видлич), граница иде на југ, пролази источно од села Мезгоша, западно од села Сланинци, источно од села Бребевница, а северо-источно од села Липинци.

#### **Гранични камен Бр. 283.**

Од граничног камена бр. 283 граница силази у правцу север—северо-исток, у правој линији, пролазећи прво кроз шуму, а после кроз зиратно земљиште док не дође до граничног камена бр. 283-а, који је подигнут на једној врло стрмој падини.

#### **Гранични камен Бр. 283-а.**

Од граничног камена бр. 283-а, граница се спушта у правој линији кроз зиратно земљиште, у правцу ка северо-истоку—истоку, пресеца један поток и иде до једног усамљеног дрвета. Одатле граница скреће на исток, прелази преко једног другог потока, док не дође до граничног камена бр. 284, који је подигнут на једној узвишици, к. 811. Долине сва два потока су мочварне.

#### **Гранични камен Бр. 284.**

Од граничног камена бр. 284 граница силази, и пошто пређе преко једног потока, почиње да се пење у правцу север—северо-исток, у правој линији, до граничног камена бр. 285 (Широко поље), који је подигнут на ивици гребена к. 892.

#### **Гранични камен Бр. 285.**

Од граничног камена бр. 285 граница иде у правој линији у правцу северо-исток—исток. Прво пређе преко плато-а (Широко поље), одатле силази ка реци Ренова, коју прелази, и затим се пење у истом правцу до граничног камена бр. 285-а, који је подигнут на ивици гребена Савате, к. 850.

#### **Гранични камен Бр. 285-а.**

Од граничног камена бр. 285-а граница силази у правцу северо-истока и то у правој линији, прелази реку Комштицу (на 1500 м. отприлике узводно од села Доњи Криводол), одатле се пење до граничног камена бр. 285-б, к. 838, који је подигнут отприлике на 150 м. јужно од пута Пирот—Комштица.



#### **Гранични камен Бр. 285-б.**

Од граничног камена бр. 285-б граница иде у правој линији у правцу северо-исток—исток, прелази преко пута Пирот—Комштица, мења правац ка истоку и пење се до граничног камена бр. 286, који је подигнут на ивици гребена Балта, к. 868.

#### **Гранични камен Бр. 286.**

Од граничног камена бр. 286 граница иде у правцу северо-исток—исток, држећи се вододелнице. Пење се гребеном Балта, после скреће ка северо-истоку док не дође до граничног камена бр. 287, који је постављен на једном путу на к. 921.

#### **Гранични камен Бр. 287.**

Од граничног камена бр. 287 граница иде по стрмој падини ка северо-истоку и то вододелницом, долази до граничног камена бр. 288, који је подигнут на падини греде Слогово, к. 1160.

#### **Гранични камен Бр. 288.**

Од граничног камена бр. 288 граница се пење углавном у правцу на север по врло стрмој падини, идући вододелницом, до граничног камена бр. 289, к. 1308.

#### **Гранични камен Бр. 289.**

Од граничног камена бр. 289 граница се пење ка северу, у правој линији до граничног камена бр. 290, к. 1349, који је подигнут у подножју плато-а Чикер.

#### **Гранични камен Бр. 290.**

Од граничног камена бр. 290 граница иде ка северо-истоку, у правој линији, преко ћувика Чикер до граничног камена бр. 291, који је подигнут на једној стени, к. 1351.

#### **Гранични камен Бр. 291.**

Од граничног камена бр. 291 граница силази у правцу на северо-исток и пролази кроз каменито земљиште до седла Царева ливада, које је на половини пута између ова два гранична камена. Граница иде све вододелницом. Од седла се пење до граничног камена бр. 292, који је подигнут на једном ћувику, к. 1328.

#### **Гранични камен Бр. 292.**

Од граничног камена бр. 292 граница силази у правцу северо-исток—исток до седла. Одавде скреће на север—северо-исток, стално држећи се вододелнице и долази до граничног камена бр. 293, к. 1372, који је подигнут на једном малом ћувику (Чука).

#### **Гранични камен Бр. 293.**

Од граничног камена бр. 293 граница иде на север—северо-исток, у правој линији, вододелницом. У почетку силази низ стрму падину, прелази један поток и потом се пење благом страном до граничног камена бр. 294, к. 1358, који се налази на истој страни.

#### **Гранични камен Бр. 294.**

Од граничног камена бр. 294 граница се пење у правцу север, потом окреће на север—северо-запад, вододелницом, и иде до граничног камена бр. 295, који је подигнут на једном малом ћувику, к. 1411.

#### **Гранични камен Бр. 295.**

Од граничног камена бр. 295 граница испочетка силази у правцу северо-истока, потом скреће на север и напослетку на северо-запад, стално вододелницом, док не дође до граничног камена бр. 296, који је подигнут на једном малом седлу, к. 1398.

#### **Гранични камен Бр. 296.**

Од граничног камена бр. 296, граница се пење у правцу север—северо-исток, кроз каменито земљиште, вододелницом, до граничног камена бр. 297, к. 1530, који је подигнут на истој падини.

#### **Гранични камен Бр. 297.**

Од граничног камена бр. 297 граница се пење у правцу север—северо-исток вододелницом, а затим у правцу северо-запад до граничног камена бр. 298 (Караванско врвиште), који је подигнут на истој падини.

#### **Гранични камен Бр. 298.**

Од граничног камена бр. 298 граница се пење у правцу север—северо-запад, вододелницом, до граничног камена бр. 299, који је подигнут на врху Орлов камик, к. 1607.

#### **Гранични камен Бр. 299.**

Од граничног камена бр. 299 граница силази вододелницом, и то у почетку у правцу северо-запад, док не дође на једно седло. Одатле скреће на запад, затим пењући се, прелази преко једне стазе и продужује до граничног камена бр. 300, који је подигнут на једном широком плато-у, к. 1614.

#### **Гранични камен Бр. 300.**

Од граничног камена бр. 300 граница силази стално у правцу ка северо-истоку, вододелницом, до једног седла. Одатле почиње да се пење, у истом правцу, до граничног камена бр. 300-а, који је подигнут на једном малом ћувику, к. 1619.

#### **Гранични камен Бр. 300-а.**

Од граничног камена бр. 300-а граница иде вододелницом. Силази у правцу северо-истока до једног седла, па се онда пење по једној врло стрмој падини у истом правцу, и пролазећи једну путању, долази до граничног камена бр. 301, који је подигнут на малом узвишењу, к. 1745.

#### **Гранични камен Бр. 301.**

Од граничног камена бр. 301 граница иде стално вододелницом, силази у правцу северо-истока до једног широког седла, одакле почиње да се пење у истом правцу и долази до граничног камена бр. 302, који је подигнут на плато-у, к. 1742.

#### **Гранични камен Бр. 302.**

Од граничног камена бр. 302 граница силази у правцу северо-исток до једног широког седла. Одатле се пење, по врло стрмој падини, стално вододелницом и у истом правцу на северо-исток, и долази до граничног камена бр. 303, који је подигнут на ивици гребена Сребрна глава.

#### **Гранични камен Бр. 303.**

Од граничног камена бр. 303 граница се пење стално вододелницом у правцу на север, потом скреће на северо-исток до граничног камена бр. 304, који је подигнут на врху Сребрна глава, к. 1932. Та је тачка котирана у Нејском Уговору о миру са 1929.

#### **Гранични камен Бр. 304.**

Од Сребрне главе — гранични камен бр. 304 — граница иде прво на запад, а затим на северо-запад старом границом српско-бугарском. Она силази у правцу на запад вододелницом, потом скреће на северо-запад и долази до граничног камена бр. 304-а, к. 1810, који је подигнут на ивици падине.

#### **Гранични камен Бр. 304-а.**

Од граничног камена бр. 304-а граница силази у правцу северо-запад, по стрмој падини, до једне путање, па онда иде терасом, где прелази преко друге путање, и силазећи стално вододелницом долази до граничног камена бр. 305, к. 1728.

### Гранични камен Бр. 305.

Од граничног камена бр. 305 граница иде једном путањом у правцу на северо-запад и силази до једног седла. Пошто остави ту путању, пење се на једно узвишење, понова силази на једно широко седло, потом се пење на један плато, стално у истом правцу. На плато-у окреће ка западу, па понова излази на ону остављену путању, мења правац ка северо-западу, и долази на један мали вис — коте 1699. Одатле продужује у правцу северо-запад—запад низ врло благу страну, до једног узвишења, које се налази јужно од једне шуме. Одатле се пење врло благом падином на узвишење, на коме се налази гранични камен бр. 306, к. 1665.

### Гранични камен Бр. 306.

Од граничног камена бр. 306 граница силази у правцу на запад, а доцније скреће ка северо-западу и долази до граничног камена бр. 307, к. 1605, држећи се увек вододелнице.

### Гранични камен Бр. 307.

Од граничног камена бр. 307 граница силази вододелницом у правцу на запад до једног седла, које се налази у пропланку. Одатле почиње да се пење ка једном узвишењу, к. 1576, које је обрасло шумом. Затим граница силази у правцу југо-запад—запад кроз шуму на седло, к. 1540. Одатле скреће у правцу југо-запад, у почетку пењући се по врло благом нагибу кроз шуму, па онда излази из шуме и стрмим нагибом долази до граничног камена бр. 308, који је подигнут на једном узвишењу, к. 1660. Земљиште између ова два гранична камена зове се Прелесија.

### Гранични камен Бр. 308.

Од граничног камена бр. 308 граница иде ка северо-западу, стално вододелницом, силази у једно мало седло, на коме се налази путања. Потом почиње да се пење врло благим падинама, стално у истом правцу ка узвишењу, к. 1719, на коме се налази гранични камен бр. 309.

### Гранични камен Бр. 309.

Од граничног камена бр. 309 граница иде у правцу на северо-запад, силази на једно седло по врло благим падинама, стално вододелницом. Од седла се пење у истом правцу на један плато, к. 1757 (Мала пољана), на коме се налази гранични камен бр. 310.

### Гранични камен Бр. 310.

Од граничног камена бр. 310 граница силази у правцу север—северо-запад, стално вододелницом, и то по врло благим падинама до једног малог седла. Одатле окреће у правцу северо-запад—запад и долази на један велики каменити плато, преко кога прелази стално у истом правцу. При крају плато-а мења у неколико правац и силази у седло, к. 1657, одакле се пење на један ћувик, где мења правац силазећи на запад до једног малог седла; понова мења правац ка југо-западу и пењући се долази до граничног камена бр. 311, који је подигнут на једном вису, к. 1671 (Бегова кула).

### Гранични камен Бр. 311.

Од граничног камена бр. 311 граница иде у правцу северо-запад, стално вододелницом, силази у једно широко седло, к. 1616. Одатле мења правац ка северо-западу—западу, да би се попела до граничног камена бр. 312, који је подигнут на једном плато-у, к. 1678 (Добро јутро).

### Гранични камен Бр. 312.

Од граничног камена бр. 312 граница иде у правцу север—северо-исток, прелази преко једног седла и једног ћувика. Од ћувика мења правац идући на север—северо-запад до к. 1648, увек вододелницом. Одавде продужује да силази стално у правцу север—северо-запад до граничног камена бр. 313, који је подигнут на ћувику, к. 1488. Између ова два гранична камена граница се строго држи вододелнице.

### **Гранични камен Бр. 313.**

Од граничног камена бр. 313 граница силази стално у правцу север—северо-запад до седла, пролазећи кроз шуму. Одатле почиње да се пење у истом правцу на један ћувик, одакле силази у правцу северо-запад и доцније на север до једног седла. Од седла почиње да се пење у истом правцу, окреће према северо-западу, затим према северу и прелази преко к. 1443, која се налази на једном узвишењу. Одавде граница силази до једног седла, пење се на један чукар, понова силази у седло и, стално идући на север, долази до граничног камена бр. 314, који је подигнут на једном вису, к. 1490. Између ова два гранична камена граница иде стално вододелницом.

### **Гранични камен Бр. 314.**

Од граничног камена бр. 314 граница иде стално вододелницом до граничног камена бр. 315. Она силази у почетку према северо-западу по врло благим падинама, окреће ка северу—северо-западу до једног седла. Одатле почиње да се пење на један чукар, потом, окрећући ка северо-западу—западу, силази преко к. 1376 до седла, одакле почиње да се пење на запад до граничног камена бр. 315, к. 1501 (Дебели рид).

### **Гранични камен Бр. 315.**

Од граничног камена бр. 315 граница силази у правцу на север до једног седла. Одатле се пење у правцу север—северо-запад до граничног камена бр. 316, к. 1511. Граница иде стално вододелницом.

### **Гранични камен Бр. 316.**

Од граничног камена бр. 316 граница иде вододелницом све до граничног камена бр. 317, затим силази у правцу север—северо-запад до једног седла, одакле се пење у правцу север—северо-исток до ћувика, прелази га, долази на једно мало седло, одакле се понова пење у правцу север—северо-исток и долази до граничног камена бр. 317, који се налази на једном узвишењу, к. 1726.

### **Гранични камен Бр. 317.**

Од граничног камена бр. 317 граница силази у правој линији на северо-запад до једног широког седла, које прелази. Затим продужује у правцу на запад, пењући се стрмим нагибима, потом благим, и идући стално вододелницом долази на једно узвишење на коме се налази гранични камен бр. 318, к. 1967.

### **Гранични камен Бр. 318.**

Од граничног камена бр. 318 граница иде вододелницом у правцу на север, силази благим нагибима на један широки плато (Три кладенца), затим почиње да се пење до једног ћувика на коме се налази гранични камен бр. 319, к. 1919.

### **Гранични камен Бр. 319.**

Од граничног камена бр. 319 граница иде у правцу на север—северо-запад вододелницом. Спушта се до једног малог седла, одатле се пење на један плато, преко кога прелази, па онда силази на једно седло, понова се пење на широки плато, где окреће према северо-западу—западу, понова се спушта на седло (Три чуке) и напослетку се пење на трећи вис на коме је подигнут гранични камен бр. 320, к. 1937.

### **Гранични камен Бр. 320.**

Од граничног камена бр. 320 граница иде у правцу ка северо-западу—западу, до седла, одакле почиње да се пење благим нагибима до једног плато-а, где мења правац на запад, па се онда благо спушта до граничног камена бр. 321, који је подигнут у седлу, које се једва примећује.

### **Гранични камен Бр. 321.**

Граница иде вододелницом према северо-западу. У почетку се пење на једно узвишење, прелази га, па онда силази у мало седло. Поново се пење благом падином и долази до граничног камена бр. 322, који је подигнут на једном вису, к. 1938 (Вражија глава).

#### Гранични камен Бр. 322.

Од граничног камена бр. 322 граница иде готово у правој линији у правцу ка северо-западу. У почетку силази по веома стрмој падини, потом по благој до широког седла. Одатле се понова пење благом падином до чукара на коме се налази гранични камен бр. 323, к. 1808.

#### Гранични камен Бр. 323.

Од граничног камена бр. 323 граница иде углавном у правцу ка северо-западу, држећи се вододелнице, све до граничног камена бр. 324, који је подигнут на гребену једног плато-а.

#### Гранични камен Бр. 324.

Од граничног камена бр. 324 граница се пење у правцу на север вододелницом и то готово у правој линији до граничног камена бр. 325, који је подигнут на једном издуженом узвишењу, к. 1961.

#### Гранични камен Бр. 325.

Од граничног камена бр. 325 граница иде стално вододелницом у правцу на север, пролази преко једног дугачког седла, пење се на мало узвишење, на коме је подигнут гранични камен бр. 326.

#### Гранични камен Бр. 326.

Од граничног камена бр. 326 граница иде вододелницом у правцу на северо-запад—запад, спуштајући се на једно мало седло, одакле се пење на једно мало узвишење, преко кога прелази. Силази стрмом падином на једно широко седло, које се налази на половини пута између ова два гранична камена, потом се пење благим падинама на једно узвишење, на коме је подигнут гранични камен бр. 327.

#### Гранични камен Бр. 327.

Од граничног камена бр. 327 граница иде у правцу на северо-запад вододелницом. У почетку силази на једно широко седло, потом се пење на једно дугачко узвишење, к. 1983, на чијем се јужном делу налази гранични камен бр. 328.

#### Гранични камен Бр. 328.

Од граничног камена бр. 328 граница иде вододелницом у правцу на северо-запад, пење се благим нагибом на једно широко узвишење, преко кога прелази. Одавде мења правац према западу, силази стрмим нагибима на једно мало седло, долази на једно узвишење, преко кога прелази, поново силази на друго мало седло, и пење се на једно узвишење, на коме се налази гранични камен бр. 329.

#### Гранични камен Бр. 329.

Од граничног камена бр. 329 граница иде у правој линији вододелницом у правцу на северо-запад. Прво силази до седла, које се налази на половини пута између ова два гранична камена, па се онда пење до плато-а, к. 1999,9 на коме се налази гранични камен бр. 330.

#### Гранични камен Бр. 330.

Од граничног камена бр. 330 граница иде вододелницом у правцу на југо-запад—запад. Прво се спушта на једно широко седло, одакле се пење по благим падинама на дугачко узвишење, на коме се налази гранични камен бр. 331.

#### Гранични камен Бр. 331.

Од граничног камена бр. 331 граница иде у правцу на запад држећи се стално вододелнице. Силази на једно седло, одакле се пење на узвишење, преко кога прелази, силази на једно друго седло, где мења правац ка северу—северо-западу и пење се на к. 2081, на којој се налази гранични камен бр. 332.

#### Гранични камен Бр. 332.

Од граничног камена бр. 332 граница се пење вододелницом у правцу на запад до граничног камена бр. 333, који је подигнут на стеновитом гребену Миџора.

#### Гранични камен Бр. 333.

Од граничног камена бр. 333 граница се пење гребеном у правцу на запад преко врха Миџора, к. 2168,90, где окреће на северо-запад и спушта се, стално вододелницом, до граничног камена бр. 334, који је подигнут на гребену северо-западно од највишег врха Миџора.

#### Гранични камен Бр. 334.

Од граничног камена бр. 334 граница силази каменитим гребеном у правцу на северо-запад до граничног камена бр. 335, који је подигнут на једној заравни.

#### Гранични камен Бр. 335.

Од граничног камена бр. 335 граница силази стрмим нагибом, готово у правој линији, ка северу, стално вододелницом, до к. 1924. Ту мења правац идући северу—северо-западу до граничног камена бр. 336, који је подигнут на седлу (Козја грбина).

#### Гранични камен Бр. 336.

Од граничног камена бр. 336 граница иде вододелницом у правцу на север—северо-запад, пење се до узвишења са кога силази на једно мало седло, одакле се пење стрмим нагибима и мењајући правац ка северу—северо-истоку, долази до граничног камена бр. 337, који је подигнут на плато-у Кејин врх (Дупљак).

#### Гранични камен Бр. 337.

Од граничног камена бр. 337 граница иде вододелницом у правцу северо-запад—запад. Силази на једно врло узано седло, које прелази. Одатле се пење на узвишење, к. 1963, и продужује у истом правцу силазећи до другог седла. Одатле понова почиње да се пење по стрмим падинама и долази до граничног камена бр. 338, који је подигнут на издуженом плато-у Големи камен.

#### Гранични камен Бр. 338.

Од граничног камена бр. 338 граница иде вододелницом у правцу на југо-запад, спушта се у почетку по врло стрмим нагибима, а доцније по благим, мења правац на северо-запад—запад и долази на једно мало седло. Одатле почиње да се пење на један мали плато Синин, где је подигнут гранични камен бр. 339.

#### Гранични камен Бр. 339.

Од граничног камена бр. 339 граница иде у правој линији у правцу на северо-запад—запад, иде стално вододелницом до широког седла, идући ивицом шуме. Одатле се пење по врло стрмим нагибима и долази на једно врло шиљато узвишење, где се налази гранични камен бр. 340.

#### Гранични камен Бр. 340.

Од граничног камена бр. 340 граница иде вододелницом по врло стрмим нагибима у правцу на запад, а потом мења правац ка северу—северо-западу и силази на једно мало седло. Понова се пење на мали плато, преко кога прелази и силази стрмим нагибима у правцу на север, и долази до граничног камена бр. 341, који се налази на седлу Свети Никола, преко кога прелази пут који води из Калне за Белоградчик.

#### Гранични камен Бр. 341.

Од граничног камена бр. 341 граница се пење у правцу север—северо-запад, држећи се вододелнице, долази на дугачак плато, који пролази, одакле силази на једно мало седло. Затим се поново пење стрмим нагибима до једног шиљатог врха (Хајдучки камен), на коме је подигнут гранични камен бр. 342.

#### **Гранични камен Бр. 342.**

Од граничног камена бр. 342 (Хајдучки камен) граница силази у правцу на запад до седла. Одатле се пење у истом правцу на узвишење, силази опет у седло, па се понова пење на једно брдо. Одавде силази у седло, пење се на једно узвишење, где окреће на југо-запад, силази у седло и најзад пење се до граничног камена бр. 343 (Орлов камен). Граница иде између ова два гранична камена увек вододелницом и ивицом шуме.

#### **Гранични камен Бр. 343.**

Од граничног камена бр. 343 граница има општи правац на северо-запад и силази до једног седла, идући прво ивицом шуме, а затим кроз шуму. Одатле излази из шуме, иде њеном ивицом и пење се до врха, одатле силази до седла, прелази преко њива, па се онда пење до граничног камена бр. 344. Граница између ова два камена иде стално вододелницом.

#### **Гранични камен Бр. 344.**

Од граничног камена бр. 344 граница силази у правцу на северо-запад до седла, затим се пење на брдо, где окреће ка северу и силази у једно друго мало седло. Одатле се пење на друго узвишење и силази благом страном до граничног камена бр. 345. Граница између ова два гранична камена иде вододелницом. Земљиште је под пашњацима.

#### **Гранични камен Бр. 345.**

Од граничног камена бр. 345 граница силази ка северу, пролази кроз шуму и када из ње изађе окреће ка северо-западу и пролази кроз равне пашњаке. Затим се пење до граничног камена бр. 346. Граница иде између ова два гранична камена стално вододелницом.

#### **Гранични камен Бр. 346.**

Од граничног камена бр. 346 граница силази у правцу севера и продужује у истом правцу преко равних њива, а затим окреће ка северо-западу и пење се до граничног камена бр. 347. Граница иде стално вододелницом.

#### **Гранични камен Бр. 347.**

Од граничног камена бр. 347 граница силази на северо-исток, а затим окреће на северо-запад до граничног камена бр. 348, идући између ова два гранична камена кроз ливаду, стално вододелницом.

#### **Гранични камен Бр. 348.**

Од граничног камена бр. 348 граница се пење у правцу на север—северо-запад, затим окреће на северо-исток, па онда на север до граничног камена бр. 349 и иде стално вододелницом преко пропланка.

#### **Гранични камен Бр. 349.**

Од граничног камена бр. 349 граница силази у правцу ка северу, а затим ка северо-западу до седла. Одатле се пење у истом правцу до граничног камена бр. 350, пролазећи кроз велику шуму и идући стално вододелницом. Кроз шуму је направљена просека од 10 м. ширине — по 5 м. са једне и друге стране границе.

#### **Гранични камен Бр. 350.**

Од граничног камена бр. 350 граница силази у правцу на север, а затим окреће на северо-запад и долази до граничног камена бр. 351. Пролази кроз шуму, па онда излази у пропланак до граничног камена бр. 351 и иде све вододелницом између ова два гранична камена. Шума је исечена и направљена просека од 10 м. ширине, — по 5 м. са једне и друге стране границе.

#### **Гранични камен Бр. 351.**

Од граничног камена бр. 351 граница се пење у правцу на северо-запад, прелази преко пропланка до ивице шуме, окреће ка северу и улази у шуму, где понова савија на северо-запад и стално пењући се долази до граничног камена бр. 352. Граница између ова два гранична камена иде стално вододелницом. Кроз шуму је направљена просека од 10 м. ширине, т.ј. по 5 м. са једне и друге стране границе.

#### **Гранични камен Бр. 352.**

Од граничног камена бр. 352 граница иде стално вододелницом и силази кроз шуму у правцу на северо-исток, а затим на север—северо-запад. Излази у један пропланак, где окреће ка северо-истоку и долази до граничног камена бр. 353. Кроз шуму је направљена просека од 10 м. ширине — по 5 м. са једне и друге стране границе.

#### **Гранични камен Бр. 353.**

Од граничног камена бр. 353 граница се пење у правцу на северо-исток кроз пропланак, окреће на северо-запад, улази у шуму и долази до граничног камена бр. 354, идући стално вододелницом.

#### **Гранични камен Бр. 354.**

Од граничног камена бр. 354 граница иде вододелницом у правцу северо-запада, пролази кроз шуму до седла, излази из шуме у пропланак. Одатле се пење у правцу на север—северо-запад до граничног камена бр. 355, идући стално вододелницом.

#### **Гранични камен Бр. 355.**

Од граничног камена бр. 355 граница иде у правцу северо-запад, вододелницом, кроз шуму, окреће ка северу и долази до пропланка. Одавде окреће понова ка северо-западу, улази у шуму и силази до једног седла. Одатле се пење у истом правцу до граничног камена бр. 356, у близини кога излази из шуме.

#### **Гранични камен Бр. 356.**

Од граничног камена бр. 356 граница иде до седла, затим се пење на узвишење и понова силази до граничног камена бр. 357, увек у правцу ка северу и вододелницом кроз шуму, где је направљена просека од 10 м. ширине — по 5 м. са једне и друге стране границе.

#### **Гранични камен Бр. 357.**

Од граничног камена бр. 357 граница иде вододелницом и пење се у правцу ка северу—северо-западу до граничног камена бр. 358 (Крушка), идући прво 5 м. западно од ивице шуме, а затим кроз шуму.

#### **Гранични камен Бр. 358.**

Од граничног камена бр. 358 граница иде вододелницом кроз поља, у правцу ка северо-истоку до седла, одакле се пење на брдо, где окреће ка северу—северо-истоку, силази и улази у шуму до седла, одатле се пење до граничног камена бр. 359.

#### **Гранични камен Бр. 359.**

Од граничног камена бр. 359 граница се пење кроз шуму у правцу ка северо-истоку до к. 1340. Одавде силази у седло и окреће ка северу, излази из шуме и пење се кроз пропланак до граничног камена бр. 360 (Ждрепча) идући увек вододелницом. Кроз шуму је направљена просека од 10 м. ширине — по 5 м. са једне и друге стране границе.

#### **Гранични камен Бр. 360.**

Од граничног камена бр. 360 граница силази вододелницом у правцу на северо-запад, поред шуме, до седла. Одатле се пење до граничног камена бр. 361 (Расовити камен).

#### **Гранични камен Бр. 361.**

Од граничног камена бр. 361 граница силази у правцу северо-запад, кроз пропланак, а затим кроз шуму до граничног камена бр. 362 (Трнокоп), све вододелницом. Кроз шуму је направљена просека од 10 м. ширине — по 5 м. са једне и друге стране границе.

#### **Гранични камен Бр. 362.**

Од граничног камена бр. 362 граница силази у правцу на северо-исток, иде путањом источно од вододелнице до места где та путања напушта водо-



делницу. Одатле иде путањом и вододелницом до граничног камена бр. 363. Граница пролази између ова два гранична камена све кроз шуму, кроз коју је направљена просека од 10 м. ширине — по 5 м. са једне и друге стране границе.

**Гранични камен Бр. 363.**

Од граничног камена бр. 363 граница силази у правцу на северо-запад у правој линији, кроз шуму, до граничног камена бр. 364, који је подигнут близу потока Чумина река. Кроз шуму је направљена просека од 10 м. ширине — по 5 м. са једне и друге стране границе.

**Гранични камен Бр. 364.**

Од граничног камена бр. 364 граница се пење ка северу до граничног камена бр. 365. На 15 м. од граничног камена бр. 364 прелази преко потока Чумина река и иде прво кроз пропланак, а после кроз шуму, кроз коју је направљена просека од 10 м. ширине — по 5 м. са једне и друге стране границе.

**Гранични камен Бр. 365.**

Од граничног камена бр. 365 граница силази у правцу на север—северо-запад, у правој линији, до граничног камена бр. 366. Пролази прво кроз пропланак, а затим кроз шуму и њиве. Кроз шуму је направљена просека од 10 м. ширине — по 5 м. са једне и друге стране границе.

**Гранични камен Бр. 366.**

Од граничног камена бр. 366 граница силази кроз њиве у правцу на север, а затим окреће на северо-запад, долази до потока и онда иде његовим током, низводно, до граничног камена бр. 367 (Кади богаз).

**Гранични камен Бр. 367.**

Од граничног камена бр. 367 граница се пење у правцу на северо-исток талвегом потока, узводно, до граничног камена бр. 368.

**Гранични камен Бр. 368.**

Од граничног камена бр. 368 граница се пење у правцу на северо-исток талвегом потока до граничног камена бр. 369 (Коритска глава).

**Гранични камен Бр. 369.**

Од граничног камена бр. 369 граница се пење у правој линији ка северу старим турским зидом до граничног камена бр. 370 (Коритска глава).

**Гранични камен Бр. 370.**

Од граничног камена бр. 370 граница се пење у правој линији у правцу на север до граничног камена бр. 371 (Коритска глава), идући старим турским зидом.

**Гранични камен Бр. 371.**

Од граничног камена бр. 371 граница силази у правој линији у правцу на северо-запад, прелази северном падином Коритске главе, идући преко стена и шума до граничног камена бр. 372.

**Гранични камен Бр. 372.**

Од граничног камена бр. 372 граница силази у правој линији ка северо-западу северном падином Коритске главе и ивицом шуме до граничног камена бр. 373 (Кладенац).

**Гранични камен Бр. 373.**

Од граничног камена бр. 373 граница иде у правцу на север—северо-исток, источном падином косе, по ивици шуме, до граничног камена бр. 374. Поданици Краљевине С. Х. С. имају права на искоришћавање воде са Кладенца.

**Гранични камен Бр. 374.**

Од граничног камена бр. 374 граница иде ивицом шуме у правцу на северо-запад, јужном падином, до граничног камена бр. 375, остављајући једно узвишење на северу и Китку на југу.



#### **Гранични камен Бр. 375.**

Од граничног камена бр. 375 граница иде ивицом шуме, у правцу на запад, јужном падином Китке до граничног камена бр. 376, остављајући с јужне стране 2 узвишења, поред којих пролази.

#### **Гранични камен Бр. 376.**

Од граничног камена бр. 376 граница се пење ивицом шуме у правцу на северо-запад—запад до граничног камена бр. 377, идући прво северном падином косе, а затим вододелницом.

#### **Гранични камен Бр. 377.**

Од граничног камена бр. 377 граница силази у правцу на северо-запад до седла. Одатле се пење на брдо, силази понова, па се онда пење, окрећући прво ка северу—северо-истоку, а затим ка западу до граничног камена бр. 378 (Крстино равниште). Између ова два гранична камена граница иде ивицом шуме и вододелницом.

#### **Гранични камен Бр. 378.**

Од граничног камена бр. 378 (Крстино равниште), граница силази у правцу на северо-запад до седла. Одатле се пење кроз шуму до граничног камена бр. 379, идући увек вододелницом.

#### **Гранични камен Бр. 379.**

Од граничног камена бр. 379 граница се пење у правцу на север, а затим на северо-запад—запад, па онда понова на северо-исток до к. 939. Одатле иде ка југо-западу—западу и силази у седло, па се пење на један врх, одакле силази до граничног камена бр. 380, идући ивицом шуме и вододелницом између ова два гранична камена.

#### **Гранични камен Бр. 380.**

Од граничног камена бр. 380 граница се пење на северо-запад, кроз пропланак, затим ивицом шуме, окреће на запад, пролази кроз шуму, где савија ка северо-западу и излази из пропланка. Најзад, пошто пређе преко стазе, улази понова у шуму и пење се до граничног камена бр. 381 (Тресак), идући стално вододелницом.

#### **Гранични камен Бр. 381.**

Од граничног камена бр. 381 граница силази у правој линији у правцу на северо-исток, кроз шуму, до граничног камена бр. 382 (Тресак). Кроз шуму је направљена просека од 10 м. ширине — по 5 м. са једне и друге стране границе.

#### **Гранични камен Бр. 382.**

Од граничног камена бр. 382 (Тресак), граница силази на северо-запад до седла, одатле се пење у истом правцу до граничног камена бр. 383. Граница иде стално вододелницом између ова два гранична камена и кроз шуму, кроз коју је направљена просека од 10 м. ширине, т.ј. по 5 м. са једне и друге стране границе.

#### **Гранични камен Бр. 383.**

Од граничног камена бр. 383 граница иде пропланком на плато, затим ивицом шуме, па онда улази у шуму и пење се до граничног камена бр. 384 (Три кладенца). Између ова два гранична камена, граница иде стално вододелницом. Шума је исечена у ширини од 10 м., т.ј. по 5 м. са једне и друге стране границе.

#### **Гранични камен Бр. 384.**

Од граничног камена бр. 384 (Три кладенца) граница силази у правцу на северо-запад све вододелницом, кроз шуму, а затим кроз пропланак, где окреће ка северу и силази у седло. Одавде улази у шуму и пење се до граничног камена бр. 385 (Бабин нос).

#### **Гранични камен Бр. 385.**

Од граничног камена бр. 385 граница силази у правцу на северо-запад, а затим савија ка северу, па онда понова окреће ка северо-западу и долази до седла на 620 м. од овог камена. Одатле се пење у истом правцу и, пошто пређе преко стазе на 780 м. долази до граничног камена бр. 386 (Милошев камен). Граница пролази кроз шуму и иде стално вододелником. Кроз шуму је направљена просека од 10 м. ширине, т.ј. по 5 м. са једне и друге стране границе.

#### **Гранични камен Бр. 386.**

Од граничног камена бр. 386 (Милошев камен) граница силази кроз шуму у правцу на северо-запад и, пошто пређе стазу на 250 м. од овог камена, долази до граничног камена бр. 387. Граница иде стално вододелником. Шума је исечена с једне и друге стране границе по 5 м., те је направљена просека од 10 м. ширине.

#### **Гранични камен Бр. 387.**

Од граничног камена бр. 387 граница силази у правцу на северо-исток, прво кроз шуму, а затим кроз пропланак и долази до граничног камена бр. 388 (Суви кладенац), идући стално вододелником. Шума је исечена по 5 м. са обе стране граничне линије, те је направљена просека од 10 м. ширине.

#### **Гранични камен Бр. 388.**

Од граничног камена бр. 388 граница се пење кроз шуму у правцу на северо-исток до брда, где окреће на северо-запад и силази у седло. Одатле се пење на мало узвишење и окреће на север, па силази у седло, затим се пење у истом правцу до граничног камена бр. 389. Граница иде стално вододелником. Шума је исечена по 5 м. са једне и друге стране границе, те је направљена просека од 10 м. ширине.

#### **Гранични камен Бр. 389.**

Од граничног камена бр. 389 граница силази у шуму у правцу на север—северо-исток, а затим окреће на север и, излазећи кроз пропланак, долази до граничног камена бр. 390 (Црна глава). Граница иде стално вододелником. Шума је исечена са обе стране границе по 5 м., те је направљена просека од 10 м. ширине.

#### **Гранични камен Бр. 390.**

Од граничног камена бр. 390 граница се пење кроз шуму у правцу на север, затим окреће на северо-исток, а потом на север—северо-исток и долази до граничног камена бр. 391 (Црна глава), идући стално вододелником. Шума је исечена са обе стране границе по 5 м., те је направљена просека од 10 м. ширине.

#### **Гранични камен Бр. 391.**

Од граничног камена бр. 391 (Црна глава), граница силази кроз шуму у правцу на запад и иде све стазом и вододелником до граничног камена бр. 392. Шума је просечена по 5 м. са обе стране границе, те је направљена просека од 10 м. ширине.

#### **Гранични камен Бр. 392.**

Од граничног камена бр. 392 граница силази кроз шуму у правцу на северо-запад и, окрећући на запад, долази до граничног камена бр. 393 (Трешња), идући стално вододелником. Шума је исечена по 5 м. са обе стране границе, те је направљена просека од 10 м. ширине.

#### **Гранични камен Бр. 393.**

Од граничног камена бр. 393 граница иде у правој линији на север—северо-запад, оставља вододелницу на запад и силази кроз шуму до граничног камена бр. 394 (Остричевица). Пред овим граничним каменом излази из шуме у пропланак. Шума је исечена по 5 м. са обе стране границе, те је направљена просека од 10 м. ширине.

#### **Гранични камен Бр. 394.**

Од граничног камена бр. 394 граница силази кроз њиве у правцу на северо-запад до потока. Одавде се пење у истом правцу на к. 484, секући пут на 80 м. пред овом котом. Од ове тачке она окреће ка северу—северо-западу и силази до граничног камена бр. 395 (Остричево било), секући исти пут на 40 м. пред овим каменом.

#### **Гранични камен Бр. 395.**

Од граничног камена бр. 395 (Остричево било), граница силази вододелницом, малом косом, у правцу на север, затим на северо-запад до граничног камена бр. 396. У почетку иде 5 м. далеко од ивице бугарске шуме, а затим на 300 м. пред граничним каменом бр. 396 улази у шуму.

#### **Гранични камен Бр. 396.**

Од граничног камена бр. 396 граница силази у правој линији, ка северу, кроз шуму, до граничног камена бр. 397, који је подигнут на левој обали потока на 25 м. од корита. Шума је исечена по 5 м. са обе стране границе, те је направљена просека од 10 м. ширине.

#### **Гранични камен Бр. 397.**

Од граничног камена бр. 397 граница силази у правцу на северо-запад и иде талвегом Ђаволског потока, низводно, до граничног камена бр. 398 (Шашка).

#### **Гранични камен Бр. 398.**

Од граничног камена бр. 398 (Шашка), граница се пење у правој линији на северо-запад, кроз шуму, до граничног камена бр. 399 (Свињски вис). Шума је исечена са обе стране границе по 5 м., те је направљена просека од 10 м. ширине.

#### **Гранични камен Бр. 399.**

Од граничног камена бр. 399 (Свињски вис), граница иде у правцу на северо-запад, пролази кроз шуму, а затим идући путем и вододелницом силази на седло, одакле се пење до граничног камена бр. 400 (Балан).

#### **Гранични камен Бр. 400.**

Од граничног камена бр. 400 граница иде кроз обрађено земљиште у правцу на северо-запад, затим окреће на север—северо-запад и пење се до граничног камена бр. 401. Она иде стално путем и вододелницом.

#### **Гранични камен Бр. 401.**

Од граничног камена бр. 401 (Балан), граница се пење у правцу на север—северо-запад, путем и вододелницом, затим напушта пут и косу, скреће на север и силази 5 м. западно од ивице бугарске шуме до граничног камена бр. 402.

#### **Гранични камен Бр. 402.**

Од граничног камена бр. 402 граница се спушта до потока у правцу на север, одатле се пење у правој линији преко обрађеног земљишта до граничног камена бр. 403 (Затвореничка пољана).

#### **Гранични камен Бр. 403.**

Од граничног камена бр. 403 (Затвореничка пољана), граница силази пољем ка северо-истоку до граничног камена бр. 404, идући стално вододелницом.

#### **Гранични камен Бр. 404.**

Од граничног камена бр. 404 граница иде пољем на северо-исток, улази у шуму, окреће ка северу и пење се до граничног камена бр. 405 (Крушка), идући путем и вододелницом.

**Гранични камен Бр. 405.**

Од граничног камена бр. 405 граница иде у правој линији на север—северо-исток, пролази кроз шуму до граничног камена бр. 406. Шума је исечена по 5 м. са сваке стране границе, те је направљена просека од 10 м. ширине.

**Гранични камен Бр. 406.**

Од граничног камена бр. 406 граница силази близу потока, затим се пење у правој линији на северо-исток, прво кроз шуму, па онда преко стена до граничног камена бр. 407 (Вршка чука). Шума је исечена по 5 м. са једне и друге стране границе, те је направљена просека у ширини од 10 м.

**Гранични камен Бр. 407.**

Од граничног камена бр. 407 граница иде у правој линији на север, пролази косом Вршке чуке и долази до граничног камена бр. 408 остављајући источни врх на бугарској територији.

**Гранични камен Бр. 408.**

Од граничног камена бр. 408 граница силази у правој линији на северо-запад, пролази северном каменитом страном Вршке чуке до граничног камена бр. 409 (Зли камен).

**Гранични камен Бр. 409.**

Од граничног камена бр. 409 (Зли камен), граница силази у правој линији на северо-исток, пролази кроз шуму до граничног камена бр. 410. Шума је исечена по 5 м. са обе стране границе, те је направљена просека од 10 м. ширине.

**Гранични камен Бр. 410.**

Од граничног камена бр. 410 граница силази благим нагибом кроз ливаду у правој линији у правцу на север—северо-исток до граничног камена бр. 411 (Црвена бара).

**Гранични камен Бр. 411.**

Од граничног камена бр. 411 граница пролази преко баруштина у правој линији на северо-исток до граничног камена бр. 412.

**Гранични камен Бр. 412.**

Од граничног камена бр. 412 (Билина бара) граница иде у правој линији на север, кроз ливаду, до граничног камена бр. 413.

**Гранични камен Бр. 413.**

Од граничног камена бр. 413 граница иде у правој линији на север, пролази преко ливаде до граничног камена бр. 414.

**Гранични камен Бр. 414.**

Од граничног камена бр. 414 граница иде у правој линији на северо-исток, прелази преко ливаде до граничног камена бр. 415, који је подигнут на јужној ивици пута Зајечар—Кула.

**Гранични камен Бр. 415.**

Од граничног камена бр. 415 граница иде у правој линији у правцу на север до граничног камена бр. 416. Сече пут Зајечар—Кула, пролази преко обрађеног земљишта и напослетку кроз шуму. Шума је исечена по 5 м. са обе стране границе, те је направљена просека од 10 м. ширине.

**Гранични камен Бр. 416.**

Од граничног камена бр. 416 граница се пење у правој линији ка северу, пролази кроз шуму до граничног камена бр. 417. Шума је исечена по 5 м. са сваке стране границе, те је направљена просека од 10 м. ширине.

**Гранични камен Бр. 417.**

Од граничног камена бр. 417 граница се пење у правој линији ка северу, пролази преко обрађеног земљишта и долази до граничног камена бр. 418.

**Гранични камен Бр. 418.**

Од граничног камена бр. 418 граница се пење, благим нагибом, у правој линији ка северу, прелази преко зиратног земљишта и долази до граничног камена бр. 419.

**Гранични камен Бр. 419.**

Од граничног камена бр. 419 граница се пење, благим нагибом, у правој линији ка северу, пролази преко зиратног земљишта до граничног камена бр. 420.

**Гранични камен Бр. 420.**

Од граничног камена бр. 420 граница се пење, благим нагибом, у правој линији на север—северо-исток, прелази преко зиратног земљишта до граничног камена бр. 421.

**Гранични камен Бр. 421.**

Од граничног камена бр. 421 граница се пење, благим нагибом, у правој линији ка северу, прелази преко зиратног земљишта до граничног камена бр. 422.

**Гранични камен Бр. 422.**

Од граничног камена бр. 422 граница се пење, благим нагибом, у правој линији на север—северо-исток до граничног камена бр. 423.

**Гранични камен Бр. 423.**

Од граничног камена бр. 423 граница се пење, благим нагибом, у правцу на север—северо-запад, прелази преко зиратног земљишта у правој линији до граничног камена бр. 424.

**Гранични камен Бр. 424.**

Од граничног камена бр. 424 граница се пење, благим нагибом, у правцу на север, иде преко зиратног земљишта у правој линији до граничног камена бр. 425, северно од Бачије (к. 408), остављајући врх Бачија Бугарској.

**Гранични камен Бр. 425.**

Од граничног камена бр. 425 граница силази, благим нагибом, у правцу на север, прелази преко зиратног земљишта у правој линији до граничног камена бр. 426.

**Гранични камен Бр. 426.**

Од граничног камена бр. 426 граница силази, благим нагибом, у правцу на север—северо-исток, пролази кроз ситну шуму у правој линији до граничног камена бр. 427. Шума је исечена по 5 м. са једне и друге стране границе, те је направљена просека од 10 м. ширине.

**Гранични камен Бр. 427.**

Од граничног камена бр. 427 граница силази, благим нагибом, у правцу на север-северо-исток, пролази кроз ситну шуму у правој линији до граничног камена бр. 428. Шума је исечена по 5 м. са једне и друге стране границе, те је направљена просека од 10 м. ширине.

**Гранични камен Бр. 428.**

Од граничног камена бр. 428 граница силази, благим нагибом, у правцу на север, прелази преко њива у правој линији до граничног камена бр. 429 (Ђевђева падина).

**Гранични камен Бр. 429.**

Од граничног камена бр. 429 (Ђевђева падина), граница иде ка северу, прелази преко зиратног земљишта, па се онда благо пење кроз шуму и долази до граничног камена бр. 430.

**Гранични камен Бр. 430.**

Од граничног камена бр. 430 граница се пење у правој линији на северо-запад, пролази кроз ситну шуму, до граничног камена бр. 431. Шума је исечена по 5 м са једне и друге стране границе, те је направљена просека од 10 м. ширине.

**Гранични камен Бр. 431.**

Од граничног камена бр. 431 граница се благо пење у правој линији на северо-запад, пролази кроз ситну шуму, до граничног камена бр. 432, северо-источно од Пунтаве могиле. Шума је исечена по 5 м. са једне и друге стране границе, те је направљена просека од 10 м. ширине.

**Гранични камен Бр. 432.**

Од граничног камена бр. 432 граница иде у правој линији на север—северо-исток, пролази кроз ситну шуму до граничног камена бр. 433.

**Гранични камен Бр. 433.**

Од граничног камена бр. 433 граница благо силази у правцу на север, пролази кроз ситну шуму, у правој линији, до граничног камена бр. 434.

**Гранични камен Бр. 434.**

Од граничног камена бр. 434 граница благо силази у правцу на север—северо-исток, пролази кроз шуму, у правој линији, до граничног камена бр. 435.

**Гранични камен Бр. 435.**

Од граничног камена бр. 435 граница благо силази у правцу на север, прелази преко зиратног земљишта, у правој линији, до граничног камена бр. 436 (Бунар).

**Гранични камен Бр. 436.**

Од граничног камена бр. 436 граница иде у правцу на север—северо-запад, прелази преко зиратног земљишта, у правој линији, до граничног камена бр. 437.

**Гранични камен Бр. 437.**

Од граничног камена бр. 437 граница се благо пење у правој линији на север—северо-запад, прелази преко зиратног земљишта, до граничног камена бр. 438, остављајући Краљевини С. Х. С. к. 397 (Било).

**Гранични камен Бр. 438.**

Од граничног камена бр. 438 граница благо силази у правој линији на север, прелазећи преко њива, до граничног камена бр. 439.

**Гранични камен Бр. 439.**

Од граничног камена бр. 439 граница иде у правој линији на северо-исток, прелазећи преко њива, до граничног камена бр. 440 (Османов шанац).

**Гранични камен Бр. 440.**

Од граничног камена бр. 440 граница благо силази у правој линији на северо-исток, прелазећи преко њива, до граничног камена бр. 441.

**Гранични камен Бр. 441.**

Од граничног камена бр. 441 граница благо силази у правцу на северо-исток, пролази кроз ситну шуму, у правој линији, до граничног камена бр. 442.

**Гранични камен Бр. 442.**

Од граничног камена бр. 442 граница силази у правој линији на север—северо-исток, пролази кроз ситну шуму, до граничног камена бр. 443.

**Гранични камен Бр. 443.**

Од граничног камена бр. 443 граница силази у правој линији на север—северо-запад, пролази кроз ситну шуму, до граничног камена бр. 444 (Рајков сават).

**Гранични камен Бр. 444.**

Од граничног камена бр. 444 граница силази у правцу на северо-запад — запад, идући кроз шуму до места где сече талвег. Одатле окреће на север—северо-запад и иде низводно талвегом потока до граничног камена бр. 445.

**Гранични камен Бр. 445.**

Од граничног камена бр. 445 граница силази у правцу на северо-запад и иде талвегом потока, низводно, до граничног камена бр. 446.

**Гранични камен Бр. 446.**

Од граничног камена бр. 446 граница силази у правцу на северо-запад и иде, низводно, талвегом потока до граничног камена бр. 447, који је подигнут на левој обали Безданице.

**Гранични камен Бр. 447.**

Од граничног камена бр. 447 граница се пење у правој линији на северо-исток до граничног камена бр. 448, прелазећи прво преко поља, а затим кроз шуму.

**Гранични камен Бр. 448.**

Од граничног камена бр. 448 граница се лагано пење у правој линији на северо-исток, преко поља и долази до граничног камена бр. 449.

**Гранични камен Бр. 449.**

Између граничних каменова бр. 449 и 450 граница се пење у правој линији. Од граничног камена бр. 449 она узима правац на северо-исток и долази, прелазећи преко поља, до граничног камена бр. 450.

**Гранични камен Бр. 450.**

Од граничног камена бр. 450 граница се пење у правцу на северо-исток, прелази преко цбунастог земљишта, затим преко поља, сече пут и долази до граничног камена бр. 451. Између ова два гранична камена, граница иде у правој линији вододелницом.

**Гранични камен Бр. 451.**

Од граничног камена бр. 451 граница иде кроз поље, у правцу ка северо-истоку, до граничног камена бр. 452, идући стално вододелницом по коси.

**Гранични камен Бр. 452.**

Од граничног камена бр. 452 граница се пење у правцу на северо-исток, преко поља, до граничног камена бр. 453. Између ова два гранична камена граница иде у правој линији, вододелницом по коси.

**Гранични камен Бр. 453.**

Од граничног камена бр. 453 граница се пење у правцу на северо-исток, кроз шуму, до граничног камена бр. 454. Између ова два гранична камена, граница иде у правој линији.

**Гранични камен Бр. 454.**

Од граничног камена бр. 454 граница се пење кроз шуму у правцу на северо-исток до граничног камена бр. 455. Између ова два гранична камена граница иде вододелницом и у правој линији.

**Гранични камен Бр. 455.**

Од граничног камена бр. 455 граница се лагано пење у правцу на северо-запад, кроз шуму, и у правој линији иде вододелницом до граничног камена бр. 456.

**Гранични камен Бр. 456.**

Од граничног камена бр. 456 граница иде у правој линији на северо-запад, преко поља, до граничног камена бр. 457.



**Гранични камен Бр. 457.**

Од граничног камена бр. 457 граница иде у правој линији на северо-запад, преко поља, до граничног камена бр. 458.

**Гранични камен Бр. 458.**

Од граничног камена бр. 458 граница благо силази у правцу на северо-исток, сече пут близу граничног камена, прелази преко поља, сече један други пут и долази до граничног камена бр. 459. Између ова два гранична камена граница иде вододелницом и у правој линији.

**Гранични камен Бр. 459.**

Од граничног камена бр. 459 граница силази у правцу на северо-исток, преко поља, сече пут и долази до граничног камена бр. 460. Између ова два гранична камена граница иде вододелницом и у правој линији.

**Гранични камен Бр. 460.**

Од граничног камена бр. 460 граница благо силази у правцу на север, преко поља, до граничног камена бр. 461. Између ова два гранична камена граница иде у правој линији и вододелницом.

**Гранични камен Бр. 461.**

Од граничног камена бр. 461 граница силази у правцу на северо-исток, преко поља, до седла на 220 м. од овог камена, где сече пут Халово—Шишенци. Одавде се пење, у истом правцу, до граничног камена бр. 462. Између ова два гранична камена граница иде вододелницом и у правој линији.

**Гранични камен Бр. 462.**

Од граничног камена бр. 462 граница силази у правцу на северо-исток, преко поља, сече сеоски пут и долази до граничног камена бр. 463. Између ова два гранична камена граница иде у правој линији и вододелницом.

**Гранични камен Бр. 463.**

Од граничног камена бр. 463 граница иде у правцу на северо-запад, кроз шуму, и долази до граничног камена бр. 464, излазећи из шуме пред овим каменом. Између ова два гранична камена, граница иде вододелницом и у правој линији.

**Гранични камен Бр. 464.**

Од граничног камена бр. 464 граница силази у правцу на северо-исток, сече пут, пролази преко поља и долази до граничног камена бр. 465. Између ова два гранична камена граница иде вододелницом и у правој линији.

**Гранични камен Бр. 465.**

Од граничног камена бр. 465 граница се пење у правцу на северо-запад, преко поља, до пута где улази у шуму и долази до граничног камена бр. 466. Између ова два гранична камена граница иде стално вододелницом и у правој линији.

**Гранични камен Бр. 466.**

Од граничног камена бр. 466 граница силази у правцу на северо-исток и, пролазећи кроз шуму, а затим преко поља, долази до граничног камена бр. 467. Између ова два гранична камена граница иде вододелницом и у правој линији.

**Гранични камен Бр. 467.**

Од граничног камена бр. 467 граница се пење у правцу на северо-запад, преко поља, улази у шуму, одакле опет излази у поље и долази до граничног камена бр. 468. Између ова два гранична камена граница иде вододелницом и у правој линији.

**Гранични камен Бр. 468.**

Од граничног камена бр. 468 граница иде у правцу на северо-исток, кроз шуму, до граничног камена бр. 469. Између ова два гранична камена граница иде вододелницом и у правој линији.

#### **Гранични камен Бр. 469.**

Од граничног камена бр. 469 граница иде у правцу на северо-исток, кроз шуму, до граничног камена бр. 470. Између ова два гранична камена граница иде вододелницом и у правој линији.

#### **Гранични камен Бр. 470.**

Од граничног камена бр. 470 граница узима правац на северо-запад и, пролазећи кроз шуму, пење се на једно узвишење удаљено 100 м. од овог камена, силази на седло, поново се пење и излазећи у пропланак долази до граничног камена бр. 471. Између ова два гранична камена граница иде стално вододелницом и у правој линији.

#### **Гранични камен Бр. 471.**

Од граничног камена бр. 471 граница се благо пење у правцу северо-запад—запад, кроз шуму, сече два пута и долази до граничног камена бр. 472.

#### **Гранични камен Бр. 472.**

Од граничног камена бр. 472 граница благо силази у правцу на северо-исток до граничног камена бр. 473. Између ова два гранична камена граница пролази кроз шуму вододелницом и у правој линији.

#### **Гранични камен Бр. 473.**

Од граничног камена бр. 473 граница иде у правцу на северо-запад, кроз шуму, до граничног камена бр. 474, идући вододелницом.

#### **Гранични камен Бр. 474.**

Од граничног камена бр. 474 граница силази у правој линији на северо-исток—исток до граничног камена бр. 475, пролазећи преко поља и секући два пута.

#### **Гранични камен Бр. 475.**

Од граничног камена бр. 475 граница силази у правој линији на северо-исток—исток до граничног камена бр. 476, пролазећи преко поља и кроз шуму.

#### **Гранични камен Бр. 476.**

Од граничног камена бр. 476 граница силази у правој линији на исток до граничног камена бр. 477, пролазећи кроз шуму. Граница иде вододелницом и сече један пут близу граничног камена бр. 476 и један други на 80 м. од граничног камена бр. 477.

#### **Гранични камен Бр. 477.**

Од граничног камена бр. 477 граница силази у правој линији, кроз поља, до граничног камена бр. 478, идући стално вододелницом.

#### **Гранични камен Бр. 478.**

Од граничног камена бр. 478 граница благо силази у правој линији на северо-исток—исток, до граничног камена бр. 479, прелазећи преко поља и идући вододелницом.

#### **Гранични камен Бр. 479.**

Од граничног камена бр. 479 граница иде у правој линији на северо-исток—исток до граничног камена бр. 480, пролазећи преко поља и идући вододелницом.

#### **Гранични камен Бр. 480.**

Од граничног камена бр. 480 граница иде у правој линији на северо-исток—исток до граничног камена бр. 481. Пролазећи преко поља сече један пут на 95 м. од граничног камена бр. 481 и иде вододелницом.

#### **Гранични камен Бр. 481.**

Од граничног камена бр. 481 граница силази у правој линији на северо-исток, преко поља, до граничног камена бр. 482.

**Гранични камен Бр. 482.**

Од граничног камена бр. 482 граница иде у правој линији, преко поља, до граничног камена бр. 483, сече раскрсницу два пута и иде вододелником.

**Гранични камен Бр. 483.**

Од граничног камена бр. 483 граница благо силази у правој линији на северо-исток—исток, преко поља, сече пут и долази до граничног камена бр. 484, идући стално вододелником.

**Гранични камен Бр. 484.**

Од граничног камена бр. 484 граница благо силази у правој линији на југо-исток, преко поља, прелази пут, улази у цбуње и долази до граничног камена бр. 485, идући стално вододелником.

**Гранични камен Бр. 485.**

Од граничног камена бр. 485 граница силази у правој линији на југо-исток, и пре него што пређе кроз поље, пролази кроз цбуње, сече пут и долази до граничног камена бр. 486, идући стално вододелником.

**Гранични камен Бр. 486.**

Од граничног камена бр. 486 граница иде у правој линији на исток, преко поља, до граничног камена бр. 487, идући стално вододелником.

**Гранични камен Бр. 487.**

Од граничног камена бр. 487 граница иде у правој линији на северо-исток—исток, преко поља, до граничног камена бр. 488, идући стално вододелником.

**Гранични камен Бр. 488.**

Од граничног камена бр. 488 граница иде у правцу на северо-исток, кроз цбуње и преко поља, до граничног камена бр. 489, идући вододелником.

**Гранични камен Бр. 489.**

Од граничног камена бр. 489 граница силази у правој линији на северо-исток, прво кроз шуму, а затим преко поља, до граничног камена бр. 490, идући вододелником.

**Гранични камен Бр. 490.**

Од граничног камена бр. 490 граница иде у правој линији на северо-исток, сече пут, пролази преко поља, улази у шуму и долази до граничног камена бр. 491, идући вододелником.

**Гранични камен Бр. 491.**

Од граничног камена бр. 491 граница благо силази у правцу на југо-исток—исток, пролази кроз цбуње, а затим преко поља, сече пут и долази до граничног камена бр. 492, идући вододелником.

**Гранични камен Бр. 492.**

Од граничног камена бр. 492 граница силази у правој линији на северо-исток, пролази преко поља, сече раскрсницу и долази до граничног камена бр. 493, идући вододелником.

**Гранични камен Бр. 493.**

Од граничног камена бр. 493 граница силази у правој линији на исток до граничног камена бр. 494, секући пут на 25 м. од овог камена. Граница пролази преко зиратног земљишта и иде вододелником.

**Гранични камен Бр. 494.**

Од граничног камена бр. 494 граница иде у правој линији на исток, преко поља, до граничног камена бр. 495, идући вододелником.

**Гранични камен Бр. 495.**

Од граничног камена бр. 495 граница иде у правој линији на исток, пролази преко поља, сече пут Шипиково—Раброво, улази у шуму и долази до граничног камена бр. 496, идући вододелницом.

**Гранични камен Бр. 496.**

Од граничног камена бр. 496 граница благо силази у правој линији на северо-исток, пролази кроз шуму, просеца раскрсницу, иде преко поља, вододелницом, до граничног камена бр. 497.

**Гранични камен Бр. 497.**

Од граничног камена бр. 497 граница се пење у правој линији на север, пролази кроз четири мала цбуна, вододелницом, до граничног камена бр. 498.

**Гранични камен Бр. 498.**

Од граничног камена бр. 498 граница се пење благим нагибом у правој линији на исток, све вододелницом, прелази преко поља, иде ивицом шуме и путем, поново прелази преко поља и долази до граничног камена бр. 499.

**Гранични камен Бр. 499.**

Од граничног камена бр. 499 граница се лагано пење у правцу на северо-исток, преко поља, до граничног камена бр. 500, идући вододелницом.

**Гранични камен Бр. 500.**

Од граничног камена бр. 500 граница иде у правој линији ка северо-истоку, преко поља, до граничног камена бр. 501, идући вододелницом.

**Гранични камен Бр. 501.**

Од граничног камена бр. 501 граница лагано силази вододелницом у правој линији, у правцу на север—северо-исток, пролази преко поља, сече пут, затим, пењући се лагано, понова прелази преко поља и долази до граничног камена бр. 502, пошто уђе у шуму на 20 м. испред њега.

**Гранични камен Бр. 502.**

Од граничног камена бр. 502 граница силази у правој линији ка северо-истоку—истоку, кроз цбуње, до граничног камена бр. 503, идући стално вододелницом.

**Гранични камен Бр. 503.**

Од граничног камена бр. 503 граница силази у правој линији ка северо-истоку, преко поља и на 350 м. од овог граничног камена сече пут Шипиково—Раброво и долази до граничног камена бр. 504, идући стално вододелницом.

**Гранични камен Бр. 504.**

Од граничног камена бр. 504 граница иде у правој линији ка северу, преко поља, до граничног камена бр. 505, идући вододелницом.

**Гранични камен Бр. 505.**

Од граничног камена бр. 505 граница силази благим нагибом у правој линији у правцу на северо-исток, пролази преко поља, сече пут и долази до граничног камена бр. 506, идући стално вододелницом.

**Гранични камен Бр. 506.**

Од граничног камена бр. 506 граница благо силази у правој линији у правцу на северо-запад, прелази преко поља, сече пут и долази до граничног камена бр. 507, идући вододелницом.

**Гранични камен Бр. 507.**

Од граничног камена бр. 507 граница силази у правој линији ка северо-западу, пролази преко поља, сече пут Шипиково—Раброво и долази до граничног камена бр. 508, идући стално вододелницом.

#### **Гранични камен Бр. 508.**

Од граничног камена бр. 508 граница лагано силази у правцу ка северо-истоку, прелази преко поља, сече пут који води у Брачевац, а затим се пење лагано до граничног камена бр. 509, идући стално вододелницом.

#### **Гранични камен Бр. 509.**

Од граничног камена бр. 509 граница иде у правој линији ка северо-западу до граничног камена бр. 510. Граница иде вододелницом, преко поља, па онда улази у шуму пред граничним каменом бр. 510.

#### **Гранични камен Бр. 510.**

Од граничног камена бр. 510 граница иде у правој линији правцем на северо-запад, пролази прво кроз шуму, затим улази у поља, па онда поред цбуња, па поново преко поља и најзад долази до граничног камена бр. 511, идући стално вододелницом.

#### **Гранични камен Бр. 511.**

Од граничног камена бр. 511 граница иде у правој линији на северо-запад до граничног камена бр. 512. Између ова два гранична камена граница пролази преко шуме, држећи се вододелнице. Шума је исечена по 5 м. са једне и друге стране границе, те је направљена просека од 10 м. ширине.

#### **Гранични камен Бр. 512.**

Од граничног камена бр. 512 граница се пење у правој линији на северо-запад—запад до граничног камена бр. 513. Граница иде путем Раброво—Црномашница, прелази преко поља и иде вододелницом.

#### **Гранични камен Бр. 513.**

Од граничног камена бр. 513 граница се благо спушта у правој линији на северо-исток, прелази преко поља, а затим кроз шуму и идући стално вододелницом долази до граничног камена бр. 514.

#### **Гранични камен Бр. 514.**

Од граничног камена бр. 514 граница иде у правој линији на северо-исток, преко поља до граничног камена бр. 515, идући вододелницом.

#### **Гранични камен Бр. 515.**

Од граничног камена бр. 515 граница силази у правој линији на исток до граничног камена бр. 516. Полазећи од граничног камена бр. 515 она сече пут за Црномашницу, пролази кроз шуму, излази у поља, поново улази у шуму и долази до граничног камена бр. 516, идући стално вододелницом. Шума је исечена по 5 м. са једне и друге стране границе, те је направљена просека од 10 м. ширине.

#### **Гранични камен Бр. 516.**

Од граничног камена бр. 516 граница иде у правцу на северо-исток—исток, пролази кроз шуму, излази у поља, понова улази у шуму и вододелницом долази до граничног камена бр. 517.

#### **Гранични камен Бр. 517.**

Од граничног камена бр. 517 граница иде у правцу на северо-исток—исток, пролази шуму, затим преко поља до граничног камена бр. 518, идући вододелницом.

#### **Гранични камен Бр. 518.**

Од граничног камена бр. 518 граница иде у правој линији на исток, пролази неколико метара кроз пропланак, затим пролази кроз шуму и долази до граничног камена бр. 519, идући стално вододелницом. Шума је исечена по 5 м. са једне и друге стране границе, те је направљена просека од 10 м. ширине.

#### **Гранични камен Бр. 519.**

Од граничног камена бр. 519 граница силази у правцу на северо-исток до седла, где сече пут који води за Црномашницу, пролазећи прво преко поља, а затим кроз шуму. Од седла, она се пење у истом правцу преко поља, сече два мала пута, улази у шуму, и пре него што дође до граничног камена бр. 520 сече један други пут. Између ова два гранична камена граница иде вододелницом и у правој линији.

#### **Гранични камен Бр. 520.**

Од граничног камена бр. 520 граница иде у правој линији на југо-исток—исток до граничног камена бр. 521. Граница пролази кроз шуму и пре него што дође до граничног камена бр. 521 сече пут за Александрово, идући вододелницом. Шума је исечена по 5 м. са једне и друге стране границе, те је направљена просека од 10 м. ширине.

#### **Гранични камен Бр. 521.**

Од граничног камена бр. 521 граница иде у правој линији на југо-исток, пролази кроз шуму, паралелно са једним путем, и долази до граничног камена бр. 522. Граница иде вододелницом и сече један пут пред граничним каменом бр. 522. Шума је исечена по 5 м. са једне и друге стране границе, те је направљена просека од 10 м. ширине.

#### **Гранични камен Бр. 522.**

Од граничног камена бр. 522 граница силази у правој линији на исток, кроз шуму, до граничног камена бр. 523, идући вододелницом. Шума је исечена по 5 м. са једне и друге стране границе, те је направљена просека од 10 м. ширине.

#### **Гранични камен Бр. 523.**

Од граничног камена бр. 523 граница силази у правој линији на север—северо-исток, кроз шуму, затим преко поља и, секући један пут који води за Пелејну долази до граничног камена бр. 524, идући вододелницом. Шума је исечена по 5 м. са једне и друге стране границе, те је направљена просека од 10 м. ширине.

#### **Гранични камен Бр. 524.**

Од граничног камена бр. 524 граница се пење у правој линији на север—северо-исток, преко поља, сече пут, па онда ивицом шуме долази до граничног камена бр. 525, идући увек вододелницом.

#### **Гранични камен Бр. 525.**

Од граничног камена бр. 525 граница иде у правој линији на исток. Прво пролази кроз шуму, затим преко поља, опет кроз шуму и, секући пут, долази до граничног камена бр. 526 (Жилава), идући стално вододелницом.

#### **Гранични камен Бр. 526.**

Од граничног камена бр. 526 граница иде у правој линији на исток, преко зиратног земљишта, до граничног камена бр. 527 (Локо-Калино), идући стално вододелницом.

#### **Гранични камен Бр. 527.**

Од граничног камена бр. 527 (Локо—Калино), граница иде у правој линији на северо-исток, преко зиратног земљишта, до граничног камена бр. 528, идући вододелницом.

#### **Гранични камен Бр. 528.**

Од граничног камена бр. 528 граница силази вододелницом у правој линији на југо-исток—исток, преко њива, до граничног камена бр. 529 (Божурна).

#### Гранични камен Бр. 529.

Од граничног камена бр. 529 граница иде у правој линији на исток, кроз шуму, до граничног камена бр. 530, идући вододелницом. Шума је исечена по 5 м. са једне и друге стране границе, те је направљена просека од 10 м. ширине.

#### Гранични камен Бр. 530.

Од граничног камена бр. 530 граница иде у правој линији на северо-исток кроз шуму, до граничног камена бр. 531, идући стално вододелницом. Шума је исечена по 5 м. са једне и друге стране границе, те је направљена просека од 10 м. ширине.

#### Гранични камен Бр. 531.

Од граничног камена бр. 531 граница се пење у правој линији у правцу на југо-исток—исток, кроз шуму, до граничног камена бр. 532, секући пут пред овим каменом и идући вододелницом. Шума је исечена по 5 м. са једне и друге стране границе, те је направљена просека од 10 м. ширине.

#### Гранични камен Бр. 532.

Од граничног камена бр. 532 (Долумур) граница силази у правој линији на северо-исток, кроз шуму, до граничног камена бр. 533, идући вододелницом. Шума је исечена по 5 м. са једне и друге стране границе, те је направљена просека од 10 м. ширине.

#### Гранични камен Бр. 533.

Од граничног камена бр. 533 граница се пење у правој линији на северо-исток—исток, кроз шуму, затим путем, па онда излази из шуме и прелазећи зиратно земљиште долази до граничног камена бр. 534 (Нерези), идући вододелницом. Шума је исечена по 5 м. са једне и друге стране границе, те је направљена просека од 10 м. ширине.

#### Гранични камен Бр. 534.

Од граничног камена бр. 534 граница силази у правој линији у правцу на северо-запад, преко њива, улази у шуму и долази до граничног камена бр. 535, на седлу, идући увек вододелницом.

#### Гранични камен Бр. 535.

Од граничног камена бр. 535 граница се пење у правој линији на север—северо-запад, кроз шуму, из ње излази на њиве, сече пут за Косово, улази у шуму и достиже до граничног камена бр. 536, идући све вододелницом. Шума је исечена по 5 м. са једне и друге стране границе, те је направљена просека од 10 м. ширине.

#### Гранични камен Бр. 536.

Од граничног камена бр. 536 (Бабо Станко) граница силази у правој линији на северо-исток секући два пута до седла. Одатле се пење, сече један пут и долази до граничног камена бр. 537. Граница иде стално вододелницом, кроз шуму, кроз коју је направљена просека од 10 м. ширине, т.ј. по 5 м. са једне и друге стране границе.

#### Гранични камен Бр. 537.

Од граничног камена бр. 537 граница се пење у правој линији на северо-исток, кроз шуму, до граничног камена бр. 538, идући вододелницом. Шума је исечена по 5 м. са једне и друге стране границе, те је направљена просека од 10 м. ширине.

#### Гранични камен Бр. 538.

Од граничног камена бр. 538 граница иде у правој линији на северо-запад, сече један пут на 180 м. од овог граничног камена и пролази кроз цбуње и њиве до граничног камена бр. 539 (Балта Јели), идући стално вододелницом.

**Гранични камен Бр. 539.**

Од граничног камена бр. 539 граница иде у правој линији на северо-запад, преко њива, до граничног камена бр. 540, идући вододелницом.

**Гранични камен Бр. 540.**

Од граничног камена бр. 540 граница силази на северо-запад, вододелницом, преко њива, до граничног камена бр. 541.

**Гранични камен Бр. 541.**

Од граничног камена бр. 541 (Оцамлија) граница силази у правој линији на север—северо-запад, преко њива, до седла. Ту сече пут који води за Косово, па се онда пење у истом правцу до граничног камена бр. 542 (Вородел), идући стално вододелницом.

**Гранични камен Бр. 542.**

Од граничног камена бр. 542 граница силази у правој линији на северо-исток, преко њива, сече пут који води за Косово и долази до граничног камена бр. 543.

**Гранични камен Бр. 543.**

Од граничног камена бр. 543 граница силази у правој линији на север—северо-исток, све вододелницом, преко ливада, до граничног камена бр. 544.

**Гранични камен Бр. 544.**

Од граничног камена бр. 544 граница се пење у правој линији на север, преко њива сече пут и долази до граничног камена бр. 545 (Лаки), идући вододелницом.

**Гранични камен Бр. 545.**

Од граничног камена бр. 545 граница силази у правој линији на север, преко њива, до граничног камена бр. 546, идући вододелницом.

**Гранични камен Бр. 546.**

Од граничног камена бр. 546 граница иде у правој линији у правцу на северо-запад, преко њива, до граничног камена бр. 547, идући вододелницом.

**Гранични камен Бр. 547.**

Од граничног камена бр. 547 граница силази у правој линији на северо-исток, преко њива, до граничног камена бр. 548 (Куратуло), идући вододелницом.

**Гранични камен Бр. 548.**

Од граничног камена бр. 548 граница силази у правој линији на север, преко њива, затим кроз шуму и ливаду, сече два пута и долази до граничног камена бр. 549 (Драчило), идући вододелницом.

**Гранични камен Бр. 549.**

Од граничног камена бр. 549 граница се пење у правој линији на северо-запад, преко њива и поља, до граничног камена бр. 550, идући вододелницом.

**Гранични камен Бр. 550.**

Од граничног камена бр. 550 граница иде вододелницом у правој линији на северо-запад, преко њива, до граничног камена бр. 551.

**Гранични камен Бр. 551.**

Од граничног камена бр. 551 (Чимило) граница силази вододелницом у правој линији на север—северо-запад, преко њива, до граничног камена бр. 552.

**Гранични камен Бр. 552.**

Од граничног камена бр. 552 граница силази вододелницом у правој линији на северо-запад, преко њива, до граничног камена бр. 553.



#### Гранични камен Бр. 553.

Од граничног камена бр. 553 граница силази у правој линији у правцу на северо-запад, кроз шуму, а после преко њива до граничног камена бр. 554 (Литија). Између ова два гранична камена граница сече два пута.

#### Гранични камен Бр. 554.

Од граничног камена бр. 554 граница силази у правој линији у правцу на север, преко ливада, и пре него што дође до граничног камена бр. 555, сече пут Коилово—Брегово, близу чесме Коилово.

#### Гранични камен Бр. 555.

Од граничног камена бр. 555 граница иде у правој линији на северо-исток, преко ливада и њива, до граничног камена бр. 556 (Лунка).

#### Гранични камен Бр. 556.

Од граничног камена бр. 556 граница иде у правој линији на северо-исток, преко њива, секући на три места пут Коилово—Брегово и долази до граничног камена бр. 557 (Мемед).

#### Гранични камен Бр. 557.

Од граничног камена бр. 557 (Мемед), граница иде у правој линији на северо-исток, преко њива, до граничног камена бр. 558. На 130 м. од граничног камена бр. 557 сече један пут, а на 220 м. пред граничним каменом бр. 558 сече други.

#### Гранични камен Бр. 558.

Од граничног камена бр. 558 граница иде у правој линији на север—северо-исток, преко њива и ливада, до граничног камена бр. 559, који је подигнут на обали Тимока. Близу граничног камена бр. 558, граница сече пут за Брегово.

#### Гранични камен Бр. 559.

Од граничног камена бр. 559 граница иде у правој линији на северо-исток до тачке, где сече матицу реке Тимока. Овај правац одређен је граничним каменом бр. 560, који је подигнут на левој обали Тимока. Одатле граница иде, низводно, матицом главног тока реке Тимока до граничног камена бр. 561.

#### Гранични камен Бр. 560.

Граница продужује низводно матицом главног тока реке Тимока до пирамиде — сигнала — бр. 561.

*Примедба: Гранични каменови бр. 559 и 560 одређују ширину реке Тимока, између две обале, на том месту.*

#### Гранични камен Бр. 561.

Од граничног камена бр. 561 граница продужује и даље, низводно, матицом главног тока Тимока до његовог ушћа у Дунав, т.ј. до места где се секу две матице, отприлике на средини Дунава.

*На граничном камену бр. 561 и сигналу (на румунској територији) исписано је на мермерној плочи: „Пирамида—сигнал, која показује правац на трOMEЋу Румуније, Краљевине С. Х. С. и Бугарске, т.ј. саставак матица Дунава и Тимока.”*

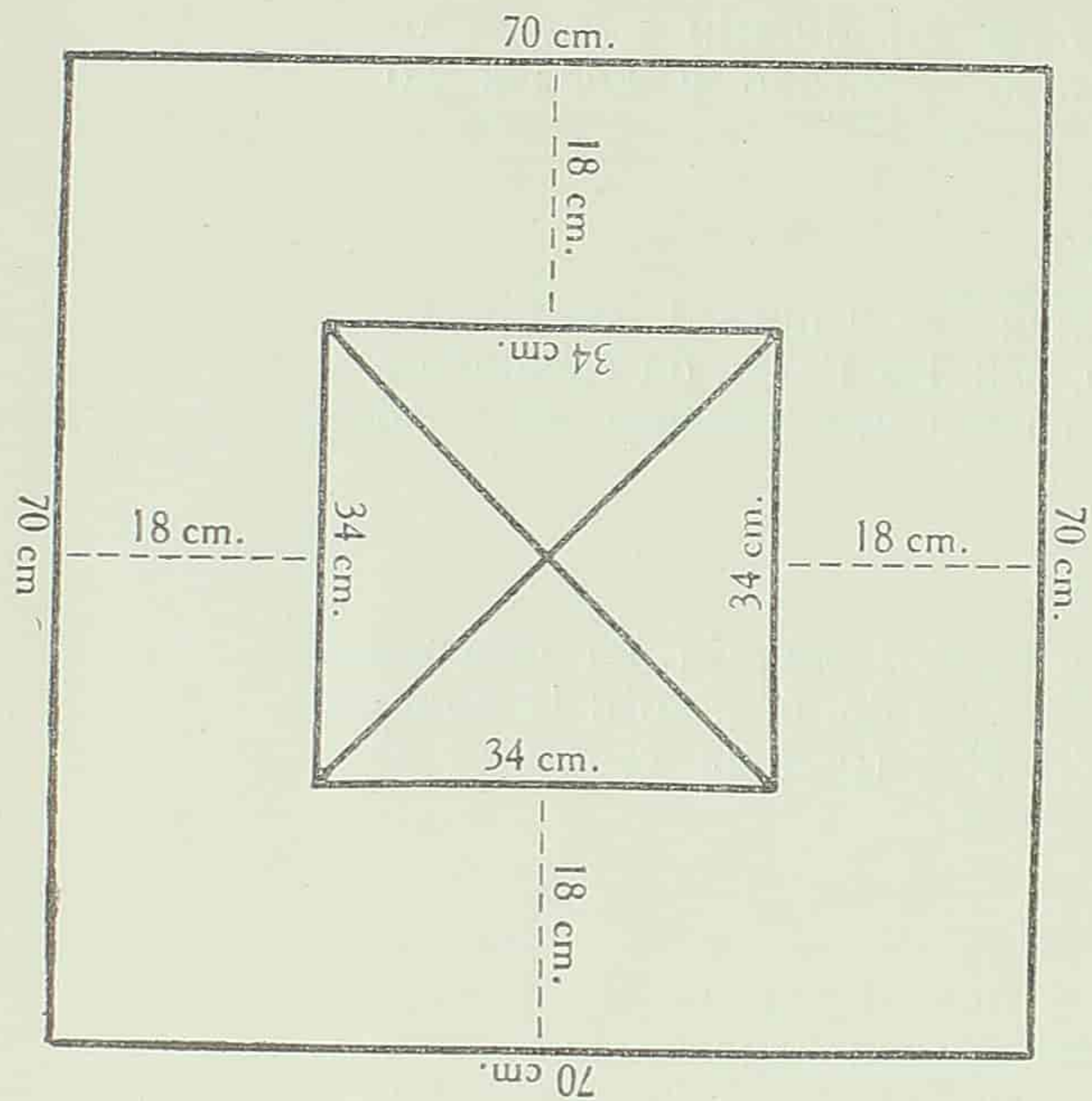
Софија, 30 октобра 1922 год.

Пуковник ОРДИОНИ,  
претседник Комисије за повлачење Српско-хрватско-словеначко-  
бугарске границе.

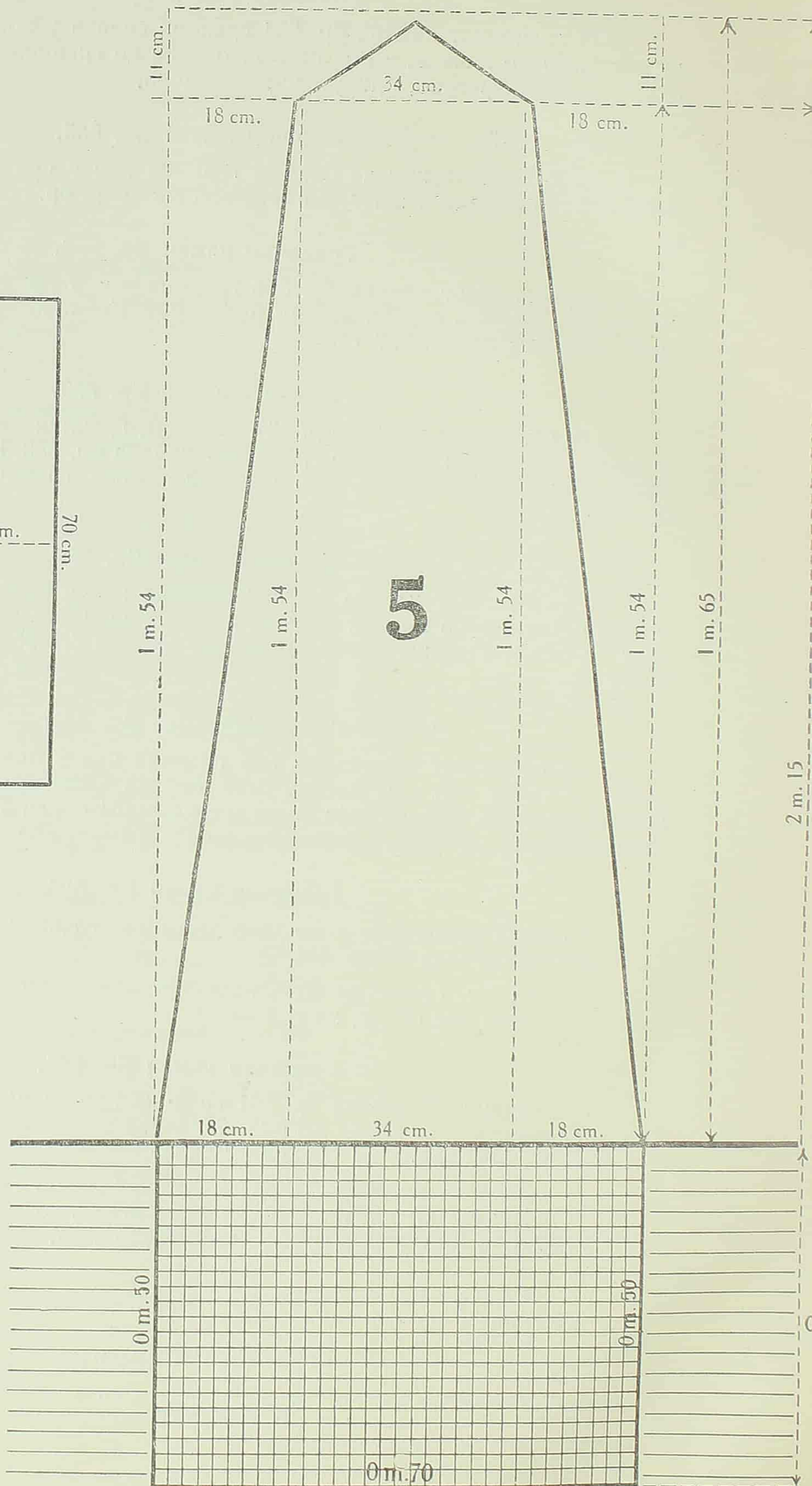
(ОРДИОНИ, с. р.)

(М. П.)

# ОБЛИК ГРАНИЧНИХ КАМЕНОВА УСВОЈЕН ЗА ОБЕЛЕЖАВАЊЕ ЈУГОСЛОВЕНСКО - БУГАРСКЕ ГРАНИЦЕ



Размер 1 : 10



KR



C

СРБСКА РЕПУБЛИКА  
БЕОГРАД















